

แบบฟอร์มเสนอโครงการป้องกันและแก้ไขปัญหาการกัดเซาะชายฝั่ง
ต่อคณะทำงานเพื่อพิจารณากลั่นกรองฯ ประจำปีงบประมาณ พ.ศ. 2569

1.* ชื่อโครงการ

งานศึกษาวางแผนแม่บทสำรวจออกแบบ และจัดทำรายงานการประเมินผลกระทบสิ่งแวดล้อม (EIA) เสริมทรายป้องกัน การกัดเซาะสนับสนุนการท่องเที่ยวชายหาดบางพระ และชายหาดทะเลศรีราชา อ.ศรีราชา จ.ชลบุรี

2.* ข้อมูลสถานการณ์การกัดเซาะชายฝั่ง

2.1 สภาพปัญหาการกัดเซาะชายฝั่งบริเวณที่ตั้งโครงการ (สภาพปัญหา สาเหตุการกัดเซาะ ผลกระทบต่อพื้นที่ข้างเคียง ข้อมูลการเปลี่ยนแปลงชายฝั่ง เป็นต้น)

.....ชายหาดบางพระ และชายหาดบริเวณเกาะลอย เป็นแหล่งท่องเที่ยวสำคัญของอำเภอศรีราชา จังหวัดชลบุรี ในช่วงวันหยุดสุดสัปดาห์และช่วงเทศกาล จะมีนักท่องเที่ยวเข้ามาในพื้นที่จำนวนมาก เพื่อพักผ่อนริมชายหาด แต่ชายหาดดังกล่าวประสบปัญหาการกัดเซาะ องค์กรปกครองส่วนท้องถิ่นนำหินใหญ่มาเรียงริมชายฝั่งเพื่อป้องกันการกัดเซาะ สามารถช่วยบรรเทาปัญหาได้ในระดับหนึ่งแต่ไม่สอดคล้องกับบริบทการใช้งานพื้นที่เป็นแหล่งท่องเที่ยว จึงได้มีหนังสือขอให้กรมเจ้าท่าดำเนินการแก้ไขปัญหาการกัดเซาะชายฝั่งด้วยการเสริมทรายชายหาด ซึ่งนอกจากจะช่วยแก้ไขปัญหาความเดือดร้อนจากการที่น้ำทะเลกัดเซาะชายฝั่งแล้ว ยังช่วยส่งเสริมภาคการท่องเที่ยวได้อีกทางหนึ่งด้วย

2.2 ระดับความรุนแรง

- ข้อมูลการกัดเซาะชายฝั่งบริเวณที่ตั้งโครงการ (อ้างอิงข้อมูลเว็บไซต์กรมทรัพยากรทางทะเลและชายฝั่ง ระบบ GIS <http://tcs.dmcr.go.th/dmcr/v2/router?page=coastalstatus>)

พื้นที่ถาวรกัดเซาะรุนแรง

- ข้อมูลของหน่วยงานที่ได้ทำการศึกษาเพิ่มเติมลงรายพื้นที่

.....เทศบาลขอความอนุเคราะห์ให้กรมเจ้าท่าดำเนินการแก้ไขปัญหา พื้นฟูสภาพชายหาดบางพระ.....

2.3 ระยะทางการกัดเซาะในบริเวณที่ตั้งโครงการ (เมตร)

.....3,200 เมตร.....

2.4 โครงสร้างป้องกันการกัดเซาะชายฝั่งเดิม ในพื้นที่โครงการและใกล้เคียง

.....กำแพงหินทิ้งริมชายฝั่ง.....

3.* วัตถุประสงค์ของโครงการ

.....สำรวจออกแบบแก้ไขปัญหาการกัดเซาะชายหาดบางพระและชายหาดทะเลศรีราชา ด้วยการเสริมทราย.....

4.* ที่ตั้งของโครงการ

4.1 ที่ตั้งโครงการ (หมู่บ้าน/ตำบล/อำเภอ/จังหวัด)

ชายหาดบางพระ และชายหาดทะเลศรีราชา อ.ศรีราชา จ.ชลบุรี

4.2 พิกัดโครงการ (ระบบพิกัด UTM WGS 1984) พร้อมแสดงแผนที่มาตราส่วน 1: 4,000 (แสดงจุดเริ่มต้นและสิ้นสุดโครงการ)

บริเวณชายหาดบางพระ

จุดเริ่มต้น

Latitude 13.220203

Longitude 100.936265

จุดสิ้นสุด

Latitude 13.206701

Longitude 100.935092

บริเวณชายหาดศรีราชา

จุดเริ่มต้น

Latitude 13.180039

Longitude 100.928011

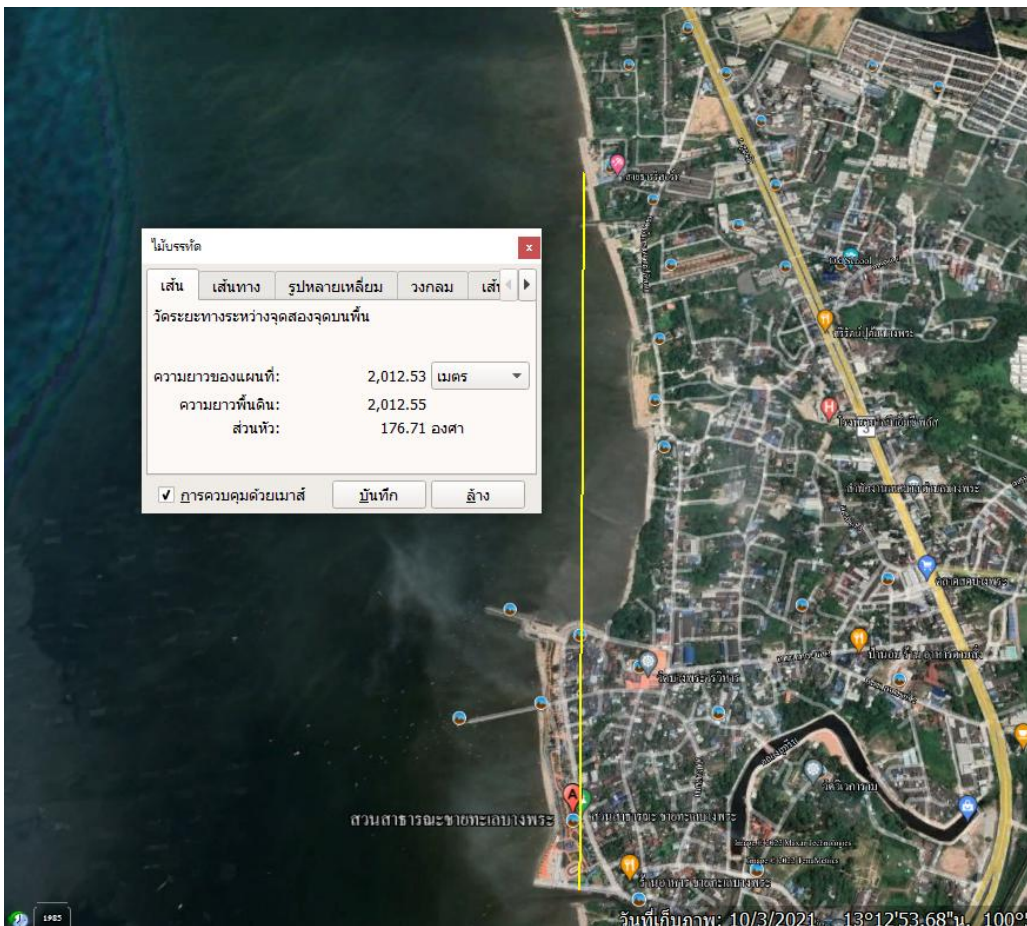
จุดสิ้นสุด

Latitude 13.169179

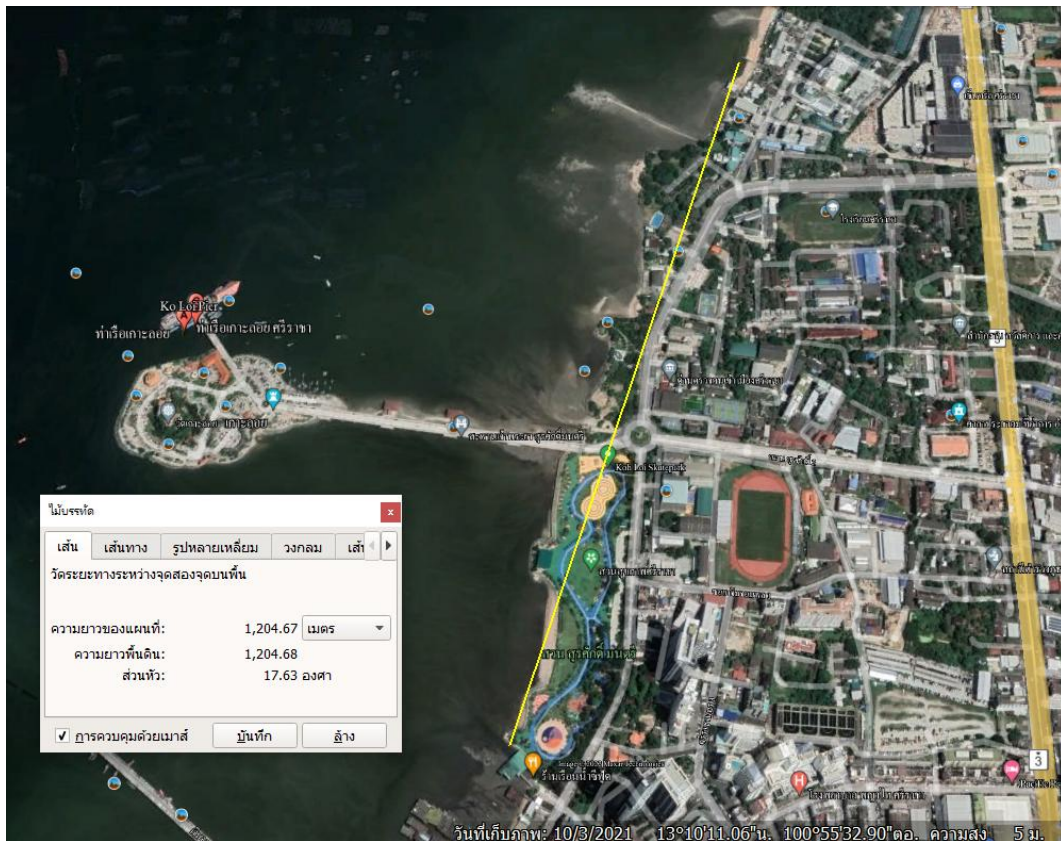
Longitude 100.9324668

4.3 ระยะทางตามแนวชายฝั่งของโครงการ (ระยะโครงสร้าง รวม 2 พื้นที่ 3,200 เมตร

พื้นที่แรก คือบริเวณสวนสาธารณะชายทะเลบางพระ เขตเทศบาลบางพระกำหนดวางแผนแม่บท จากปากคลองด้านทิศใต้ของสวนสาธารณะ ขึ้นไปทางทิศเหนือเข้าสู่เขตอบต.บางพระ ถึงบริเวณสายธารีรีสอร์ท ระยะทางประมาณ 2,000 เมตร



พื้นที่สอง คือบริเวณสวนสุรศักดิ์มนตรี หรือสวนสุขภาพศรีราชา ใกล้กับท่าเรือเกาะลอย เริ่มจากสุดเขตสวนสาธารณะด้านทิศใต้ติดกับคลองระบายน้ำ ขึ้นมาทางด้านทิศเหนือถึงโรงพยาบาลสมิติเวชศรีราชา ระยะทางประมาณ 1,200 เมตร



5.* ประเภทของโครงการ

โครงการเพื่อทราบ

- กลุ่มที่ 1 โครงการศึกษาการป้องกันและแก้ไขปัญหาการกัดเซาะชายฝั่ง (ไม่มีโครงสร้าง)

โครงการเพื่อพิจารณา

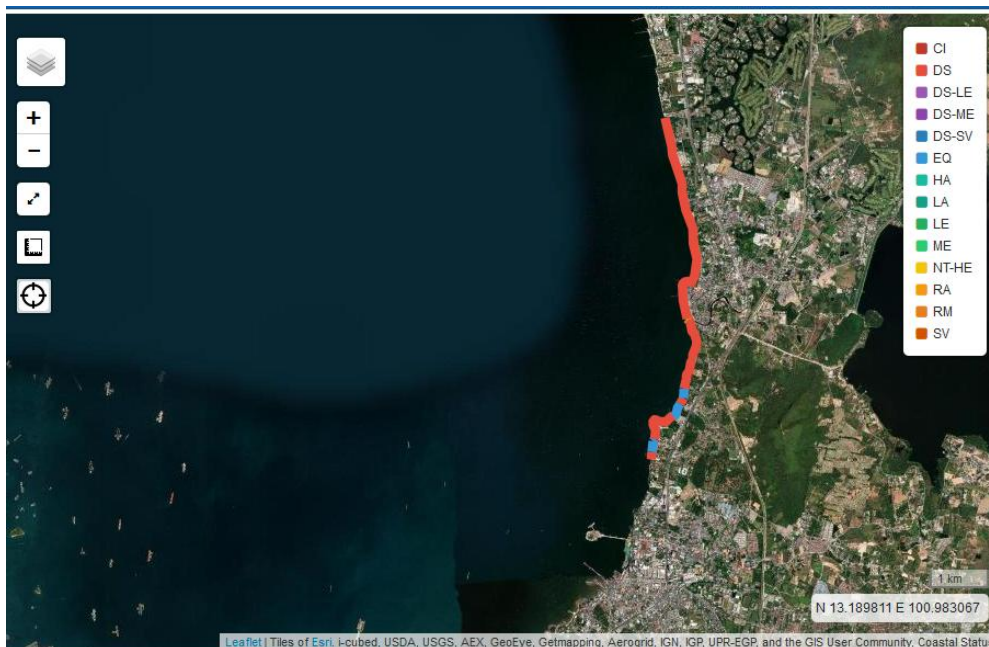
- กลุ่มที่ 2 โครงการศึกษาเพื่อการจัดทำรายงานการประเมินผลกระทบสิ่งแวดล้อม (Environmental Impact Assessment; EIA) ตามประกาศกระทรวงทรัพยากรธรรมชาติและสิ่งแวดล้อม
- กลุ่มที่ 3 โครงการป้องกันและแก้ไขปัญหาการกัดเซาะชายฝั่งที่เข้าข่ายต้องจัดทำรายงานการประเมินผลกระทบสิ่งแวดล้อม (Environmental Impact Assessment; EIA) ตามประกาศกระทรวงทรัพยากรธรรมชาติและสิ่งแวดล้อม (แนบหลักฐานรายงานการประเมินผลกระทบสิ่งแวดล้อมได้รับความเห็นชอบแล้ว)
- กลุ่มที่ 4 โครงการป้องกันและแก้ไขปัญหาการกัดเซาะชายฝั่งที่ไม่เข้าข่ายต้องจัดทำรายงานการประเมินผลกระทบสิ่งแวดล้อม (Environmental Impact Assessment; EIA) ตามประกาศกระทรวงทรัพยากรธรรมชาติและสิ่งแวดล้อม

* (ในกรณีเป็นโครงการที่มีการก่อสร้าง)

- มีแบบแปลนการก่อสร้าง (โปรดแนบเอกสาร ไม่มีแบบแปลนประกอบ)

6. ข้อมูลระบบกลุ่มหาดบริเวณที่ตั้งโครงการ

6.1 ระบบกลุ่มหาดหลัก/ระบบกลุ่มหาด/ระบบหาด (อ้างอิงข้อมูลเว็บไซต์กรมทรัพยากรทางทะเลและชายฝั่ง ระบบ TCS <http://tcs.dmcr.go.th/dmcr/v2/router?page=coastalstatus> หรือ <https://marinegiscenter.dmcr.go.th/gis/>)



6.2 ลักษณะทางกายภาพบริเวณที่ตั้งโครงการ

(หาดหิน/หาดโคลน/หาดทราย/หาดโคลนปนทราย/หาดทรายปนโคลน/หาดทรายปนหิน/ปากแม่น้ำหรือปากคลอง ข้อมูลธรณีสัณฐาน เช่น แผนที่ประกอบถ้ามี)

หาดทราย

- 7.* ความสอดคล้องกับแนวทางการป้องกันและแก้ไขปัญหาการกัดเซาะชายฝั่ง (อ้างอิงข้อมูลเว็บไซต์กรมทรัพยากรทางทะเลและชายฝั่ง ระบบ GIS (<https://tcs.dmcr.go.th/dmcr/v2/router?page=erosionsolveine>) ตามฐานข้อมูลระบุเป็นการป้องกันปัญหาการกัดเซาะชายฝั่งเป็นหลัก และมีการปรับสมดุลชายฝั่งโดยธรรมชาติเป็นบางพื้นที่
8. ข้อมูลการใช้ประโยชน์ของชายหาดบริเวณที่ตั้งโครงการ (ท่องเที่ยว จับสัตว์น้ำ ที่จอดเรือ วิถีชีวิต)
.....ท่องเที่ยว /จับสัตว์น้ำ.....
9. ข้อมูลสถานที่สำคัญทางประวัติศาสตร์ โบราณสถาน และโบราณคดี (รัศมีจากโครงการออกไป 500 เมตร)
.....ไม่มี.....
10. ข้อมูลสถานที่ท่องเที่ยวที่สำคัญ (รัศมีจากโครงการออกไป 500 เมตร)
.....ไม่มี.....
11. ข้อมูลพื้นที่อนุรักษ์ในบริเวณที่ตั้งโครงการ (อุทยานแห่งชาติ วนอุทยาน เขตรักษาพันธุ์สัตว์ป่า เขตห้ามล่าสัตว์ป่า เขตป่าสงวนแห่งชาติ เขตพื้นที่คุ้มครองสิ่งแวดล้อม ที่รักษาพืชพันธุ์ เขตพื้นที่คุ้มครองอย่างอื่นเพื่อสงวนและรักษาสภาพธรรมชาติตามที่มีกฎหมายกำหนด พื้นที่ชุ่มน้ำ พื้นที่ระบบนิเวศที่มีความอ่อนไหว และเปราะบาง)
.....ไม่มี.....

การดำเนินการขออนุญาตใช้พื้นที่จากหน่วยงาน (หากโครงการอยู่ในพื้นที่ที่ต้องขออนุญาตใช้พื้นที่)

ได้รับการอนุญาตแล้ว (แนบหลักฐาน) อยู่ระหว่างการขออนุญาต (แนบหลักฐาน) ยังไม่ได้ดำเนินการขออนุญาต

- 12.* แผนงานการดำเนินงานที่เกี่ยวข้องกับโครงการ รวมถึงความคิดเห็นของประชาชน(ระบุระยะเวลา วันเริ่มและวันสิ้นสุดโครงการ พร้อมแผนงานโดยสรุป)

.....ต.ค. 68 – มี.ค.70.....(540 วัน).....

13.* งบประมาณ (พิจารณาเฉพาะงบประมาณที่จะดำเนินการปี พ.ศ. 2569 เป็นต้นไป)

13.1 แหล่งงบประมาณ

มีแหล่งงบประมาณ

(1) งบปกติ โปรตระบุ.....งบลงทุนของกรมเจ้าท่า.....

(2) ง บ ป ร ะ ม า ณะ จ ั ัง ห วั ฑ โ ป ร ต ร ะ ระบุ

.....

(3) ง บ ป ร ะ ม า ณะ อ ี ้ น ๆ โ ป ร ต ร ะ ระบุ

.....

ยังไม่มีแหล่งงบประมาณ และต้องการขอรับการสนับสนุนจาก.....

13.2 วงเงินงบประมาณ

งบประมาณ	2569	2570	2571	2572
20,000,000 บาท ระยะ 540 วัน	4,000,000 บาท	16,000,000 บาท		

14. มาตรการลดผลกระทบสิ่งแวดล้อม

.....

15.* เจ้าของโครงการ

กองวิศวกรรม กรมเจ้าท่า

โทรศัพท์ : 02 233 1311 ต่อ 208, 286

อีเมลล์ : jedi845@yahoo.com

jiratlak@udel.edu

หมายเหตุ

1. กรุณากรอกข้อมูลให้ครบถ้วนในข้อที่มีเครื่องหมาย *
2. โครงการที่เข้าข่ายเพื่อเสนอเข้าคณะทำงาน ได้แก่
 - 2.1 โครงการศึกษาเพื่อป้องกันและแก้ไขปัญหาการกัดเซาะชายฝั่ง ที่หน่วยงานได้ดำเนินการเสนอคำขอตั้งงบประมาณประจำปีงบประมาณ พ.ศ. 2568
 - 2.2 โครงการป้องกันและแก้ไขปัญหาการกัดเซาะชายฝั่ง ที่หน่วยงานได้ดำเนินการเสนอคำขอตั้งงบประมาณประจำปีงบประมาณ พ.ศ. 2568
 - 2.3 หากโครงการดำเนินการในพื้นที่อนุรักษ์
 - ต้องได้รับการอนุญาตจากหน่วยงานที่รับผิดชอบในการอนุญาตแล้ว หรือ
 - ต้องอยู่ระหว่างการขออนุญาตต่อหน่วยงานที่รับผิดชอบในการอนุญาต หรือ
 - ได้ดำเนินการแจ้งหน่วยงานที่รับผิดชอบในการอนุญาตแล้วแต่ยังไม่ได้รับการตอบรับ
3. แหล่งงบประมาณ
 - 3.1 งบปกติ : งบประมาณประจำปีของหน่วยงาน
 - 3.2 งบประมาณจังหวัด : งบประมาณตามยุทธศาสตร์การพัฒนาจังหวัด และงบประมาณจังหวัดแบบบูรณาการ
 - 3.3 งบประมาณอื่น ๆ : งบประมาณที่ได้รับการสนับสนุนจากกลุ่มจังหวัด องค์กรปกครองส่วนท้องถิ่น เงินนอกงบประมาณ แหล่งเงินทุนต่างประเทศและอื่น ๆ

ด่วนที่สุด

ที่ ขบ ๐๕๑๘/๓๑๐



สำนักงานเจ้าท่าภูมิภาคสาขาชลบุรี
รับที่ 1203
วันที่ ๑๕ ก.พ. ๒๕๖๕
เวลา ๑.32 น.

ที่ว่าการอำเภอศรีราชา
ถนนสุขุมวิท ขบ ๒๐๑๑๐

๒ กุมภาพันธ์ ๒๕๖๕

เรื่อง ขอความอนุเคราะห์เสนอแผนงานการเสริมทรายชายฝั่ง (Beach Nourishment) แก้ไขปัญหาการกัดเซาะและส่งเสริมการท่องเที่ยว เพื่อพัฒนาพื้นที่ชายหาดทะเลบางพระและชายหาดทะเลศรีราชา

เรียน ผู้อำนวยการสำนักงานเจ้าท่าภูมิภาคสาขาชลบุรี

สิ่งที่ส่งมาด้วย แผนผังชายหาดทะเลบางพระและชายหาดทะเลศรีราชา จำนวน ๒ ชุด

ด้วยอำเภอศรีราชา มีความประสงค์จะพัฒนาพื้นที่ชายหาดทะเลบางพระและชายหาดทะเลศรีราชา โดยการเสริมทรายชายฝั่ง (Beach Nourishment) แก้ไขปัญหาการกัดเซาะและเป็นแหล่งท่องเที่ยวแห่งใหม่ ในจังหวัดชลบุรี ส่งเสริมเศรษฐกิจ การค้าขาย เพิ่มรายได้ของประชาชนในชุมชน รองรับโครงการพัฒนาพื้นที่เศรษฐกิจ จังหวัดชลบุรี (EEC) รวมทั้งยังเป็นการรักษาสภาพแวดล้อมพื้นที่ชายฝั่งทะเลป้องกัน การกัดเซาะของน้ำทะเล

ในการนี้อำเภอศรีราชา ร่วมกับเทศบาลเมืองศรีราชาและเทศบาลตำบลบางพระ จึงขอความอนุเคราะห์สำนักงานเจ้าท่าภูมิภาคสาขาชลบุรี ซึ่งเป็นหน่วยงานดูแลพื้นที่ดังกล่าว ดำเนินการ เสนอแผนงานการเสริมทรายชายฝั่ง (Beach Nourishment) แก้ไขปัญหาการกัดเซาะและส่งเสริมการท่องเที่ยวชายหาดทะเลบางพระและชายหาดทะเลศรีราชา อำเภอศรีราชา จังหวัดชลบุรี โดยถูกต้องเหมาะสมกับสภาพพื้นที่จริงรวมทั้งประโยชน์ที่จะเกิดกับประชาชนในพื้นที่และพื้นที่ข้างเคียงต่อไป

จึงเรียนมาเพื่อขอความอนุเคราะห์และขอขอบคุณเป็นอย่างสูงมา ณ โอกาสนี้

ขอแสดงความนับถือ

(นายดงพล รุจิธรรมธัช,
นายอำเภอศรีราชา

เรียน.....งตท. (คุณอานาจุ.)
เพื่อพิจารณาดำเนินการต่อไป

(นายปรีชา เพชรเลิศ)
ทสร.รท.ผจก.๖ (ขบ.),
๑๕ ก.พ. ๒๕๖๕

ทำการปกครองอำเภอ
กลุ่มงานบริหารงานปกครอง
โทร.๐-๓๘๓๑-๑๐๒๐
โทร.๐-๓๘๓๑-๓๙๐๙

