



คู่มือการเสนอแ

กลั่นกรองโครงการ

ด้านการป้องกันและแก้ไขปัญห
การกัดเซาะชายฝั่ง



กองอนุรักษ์ทรัพยากรชายฝั่ง
กรมทรัพยากรทางทะเลและชายฝั่ง



คำนำ

การกลั่นกรองโครงการด้านการป้องกันและแก้ไขปัญหาการกัดเซาะชายฝั่ง เป็นกลไกภายใต้คณะอนุกรรมการบูรณาการด้านการจัดการการกัดเซาะชายฝั่งทะเลซึ่งอยู่ภายใต้คณะกรรมการนโยบายและแผนการบริหารจัดการทรัพยากรทางทะเลและชายฝั่งแห่งชาติ โดยได้แต่งตั้ง “คณะทำงานเพื่อพิจารณากลั่นกรองและให้ข้อเสนอแนะ ข้อคิดเห็นต่อโครงการ มาตรการ ระเบียบหลักเกณฑ์และแนวทางปฏิบัติสำหรับการป้องกันและแก้ไขปัญหาการกัดเซาะชายฝั่งในภาพรวมและเชิงพื้นที่” เพื่อพิจารณากลั่นกรองโครงการ ให้ข้อเสนอแนะแก่หน่วยงานเจ้าของโครงการโดยพิจารณาความเหมาะสมทั้งมิติด้านวิศวกรรมชายฝั่ง สิ่งแวดล้อม ระบบนิเวศธรรมชาติ ทัศนียภาพ และผลกระทบที่อาจเกิดขึ้น และส่งข้อมูลให้กับสำนักงบประมาณเพื่อใช้ประกอบการพิจารณาจัดสรรงบประมาณ โดยได้เริ่มดำเนินการกลั่นกรองโครงการในปีงบประมาณ พ.ศ. ๒๕๖๕ เป็นปีแรก

กองอนุรักษ์ทรัพยากรชายฝั่ง กรมทรัพยากรทางทะเลและชายฝั่งจึงได้จัดทำ “คู่มือการกลั่นกรองโครงการด้านการป้องกันและแก้ไขปัญหาการกัดเซาะชายฝั่ง” เพื่อเป็นแนวทางสำหรับให้หน่วยงานนำไปจัดทำโครงการ นำไปสู่การปฏิบัติให้เป็นไปในแนวทางเดียวกัน เพื่อให้การดำเนินงานด้านการป้องกันและแก้ไขปัญหาการกัดเซาะชายฝั่งเป็นไปอย่างมีประสิทธิภาพ เกิดการบูรณาการร่วมกัน และเพื่อลดปัญหาข้อขัดแย้งต่าง ๆ ที่เกิดขึ้น



สารบัญ

ส่วนที่ ๑

บทนำ

- | | | |
|-----|--|---|
| ๑.๑ | มติคณะรัฐมนตรี และระเบียบ กฎหมายที่เกี่ยวข้องกับการป้องกันและ
แก้ไขปัญหาการกีดเซาะชายฝั่ง | ๒ |
| ๑.๒ | คณะกรรมการ คณะทำงาน ที่เกี่ยวข้องกับการป้องกันและ
แก้ไขปัญหาการกีดเซาะชายฝั่ง | ๕ |
| ๑.๓ | โครงการที่ต้องผ่านการกลั่นกรองโครงการฯ | |

ส่วนที่ ๒

ขั้นตอนการกลั่นกรองโครงการด้านการป้องกันและแก้ไขปัญหา การกีดเซาะชายฝั่ง

- | | | |
|-----|--|----|
| ๒.๑ | ขั้นตอนการเสนอโครงการด้านการป้องกันและแก้ไขปัญห
การกีดเซาะชายฝั่ง | ๑๓ |
| ๒.๒ | ปฏิทินการกลั่นกรองโครงการด้านการป้องกันและแก้ไขปัญห
การกีดเซาะชายฝั่ง | ๑๖ |
| ๒.๓ | หลักเกณฑ์และแนวทางการพิจารณาการกลั่นกรองโครงการ
ด้านการป้องกันและแก้ไขปัญหการกีดเซาะชายฝั่ง | ๑๘ |
| ๒.๔ | แบบฟอร์มการเสนอโครงการป้องกันและแก้ไขปัญห
การกีดเซาะชายฝั่ง | ๑๙ |

ภาคผนวก

- | | | |
|--|--|----|
| | แนวทางการป้องกันและแก้ไขปัญหการกีดเซาะชายฝั่ง | ๒๕ |
| | สรุป แนวทางการป้องกันและแก้ไขปัญหการกีดเซาะชายฝั่ง | ๒๖ |



ส่วนที่ ๑

บทนำ ประเทศไทยมีชายฝั่งทะเลยาวประมาณ ๓,๑๕๑ กิโลเมตร ครอบคลุมพื้นที่ ๒๓ จังหวัดซึ่งชายฝั่งทะเลนับเป็นพื้นที่ที่มีความสำคัญต่อประเทศ เนื่องจากเป็นแหล่งรวมความหลากหลายของทรัพยากรธรรมชาติที่มีความสำคัญต่อการดำรงชีวิตของมนุษย์ ทั้งในด้านของการเป็นแหล่งอาหาร แหล่งที่อยู่อาศัย และแหล่งพัฒนาเศรษฐกิจ เช่น เกษตรกรรม อุตสาหกรรม คมนาคมและการท่องเที่ยว อย่างไรก็ตามบริเวณชายฝั่งทะเลเป็นพื้นที่ที่ได้รับอิทธิพลจากทั้งแผ่นดินและทะเลทั้งจากกระบวนการตามธรรมชาติ เช่น คลื่น ลม กระแสน้ำ ชายฝั่ง น้ำขึ้น-น้ำลง และลมมรสุม และจากกิจกรรมต่าง ๆ ของมนุษย์ ชายฝั่งทะเลจึงเกิดการเปลี่ยนแปลงตลอดเวลา ซึ่งในบริเวณที่มีตะกอนเคลื่อนเข้ามาน้อยกว่าปริมาณตะกอนเคลื่อนออกถือว่าเป็นบริเวณที่มีการกัดเซาะชายฝั่ง

ในอดีตการจัดทำโครงการแก้ไขปัญหการกัดเซาะชายฝั่งในประเทศไทยดำเนินการโดยหลายหน่วยงาน ซึ่งมีทั้งการดำเนินการป้องกันอย่างถูกต้องตามหลักวิชาการโดยใช้โครงสร้างหลากหลายรูปแบบ และดำเนินการตามกำลังทรัพย์ที่สามารถดำเนินการได้ และขาดการบูรณาการตลอดจนรับฟังความคิดเห็นของผู้มีส่วนได้เสีย บ่อยครั้งจึงพบว่าการสร้างโครงสร้างดังกล่าวสามารถป้องกันชายฝั่งในบริเวณที่มีปัญหาได้ แต่กลับส่งผลกระทบต่อพื้นที่ชายฝั่งบริเวณข้างเคียงให้เกิดปัญหการกัดเซาะชายฝั่งตามมาเป็นลูกโซ่ ทำให้เกิดปัญหาความขัดแย้งในหลาย ๆ พื้นที่ ดังนั้น เมื่อวันที่ ๒๒ พฤษภาคม ๒๕๖๓ คณะกรรมการนโยบายและแผนการบริหารจัดการทรัพยากรทางทะเลและชายฝั่งแห่งชาติ จึงได้ให้ความเห็นชอบ **หลักเกณฑ์ประกอบการจัดทำแผนงาน/โครงการป้องกันและแก้ไขปัญหการกัดเซาะชายฝั่ง** และนำเสนอคณะรัฐมนตรีได้รับทราบแล้วเมื่อวันที่ ๙ กุมภาพันธ์ ๒๕๖๔ เพื่อให้หน่วยงานที่เกี่ยวข้องนำไปใช้เป็นแนวทางในการจัดทำแผนงาน/โครงการป้องกันและแก้ไขปัญหการกัดเซาะชายฝั่งซึ่งมีแนวทางการป้องกันและแก้ไขปัญหการกัดเซาะชายฝั่งซึ่งประกอบด้วย ๔ แนวทาง โดยมุ่งเน้นให้นำแนวทางที่สอดคล้องกับกระบวนการทางธรรมชาติมาใช้ในการแก้ปัญหาก่อนเป็นอันดับแรก เพื่อลดผลกระทบที่อาจเกิดขึ้นต่อชายฝั่งจากการดำเนินการใด ๆ และเพื่อให้ชายฝั่งสามารถกลับเข้าสู่สภาพสมดุลได้อย่างยั่งยืน



๑.๑ มติคณะรัฐมนตรี และระเบียบ กฎหมายที่เกี่ยวข้องกับการป้องกันและ แก้ไขปัญหาการกัดเซาะชายฝั่ง

๑. มติคณะรัฐมนตรี (เมื่อวันที่ ๑๖ มกราคม ๒๕๖๑) เรื่อง แนวทางการจัดทำ
แผนงาน/โครงการป้องกันและแก้ไขปัญหาการกัดเซาะชายฝั่ง

คณะรัฐมนตรี มีมติเมื่อวันที่ ๑๖ มกราคม ๒๕๖๑ เห็นชอบแนวทางการจัดทำ
แผนงาน/โครงการป้องกันและแก้ไขปัญหาการกัดเซาะชายฝั่ง และให้ดำเนินการ ดังนี้

(๑) รับทราบแนวทางการจัดทำแผนงาน/โครงการป้องกันและแก้ไขปัญหา
การกัดเซาะชายฝั่ง และให้ ทส. และหน่วยงานที่เกี่ยวข้องรับความเห็นของ คค. วท. สงป.
และ สศช. ไปพิจารณาดำเนินการในส่วนที่เกี่ยวข้องด้วย

(๒) ให้ ทส. กษ. มท. และส่วนราชการที่เกี่ยวข้องบูรณาการจัดทำแผนแม่บท
การป้องกันและแก้ไขปัญหาการกัดเซาะชายฝั่ง โดยให้จัดทำเป็นแผนงาน/โครงการให้ม
ีความชัดเจน จัดลำดับความสำคัญของพื้นที่ที่จะดำเนินการ โดยให้เริ่มดำเนินการในพื้นที่
ที่ประชาชนให้ความร่วมมือและไม่มีปัญหาข้อคัดค้านใดๆ ก่อนเป็นลำดับแรก



มติคณะรัฐมนตรี เมื่อวันที่ ๑๖ มกราคม ๒๕๖๑

กำหนดแนวทาง/รูปแบบการป้องกันและแก้ไขปัญหาการกัดเซาะชายฝั่ง ๔ แนวทาง ๓ มาตรการ ๘ รูปแบบ

แนวทางที่ ๑ การปรับสมดุลชายฝั่งโดยธรรมชาติ คือ การคงไว้ซึ่งสภาวะสมดุล พลวัตหรือกระบวนการชายฝั่งตามธรรมชาติ เพื่อปล่อยให้ชายฝั่งที่เกิดการกัดเซาะได้มีการปรับสมดุลและฟื้นคืนสภาพธรรมชาติด้วยตนเอง

แนวทางที่ ๒ การป้องกันปัญหาการกัดเซาะ คือ การดำเนินกิจกรรมใด ๆ เพื่อไม่ให้เกิดการกัดเซาะ หรือชะลอการกัดเซาะชายฝั่งให้อยู่ในระดับที่มีผลกระทบน้อยที่สุด

แนวทางที่ ๓ การแก้ไขปัญหาการกัดเซาะชายฝั่ง คือ การดำเนินกิจกรรมใด ๆ เพื่อแก้ไขปัญหาการกัดเซาะชายฝั่งที่ถูกกัดเซาะ ตลอดจนการแก้ไขที่ต้นเหตุของปัญหาการกัดเซาะชายฝั่ง

แนวทางที่ ๔ การฟื้นฟูเสถียรภาพชายฝั่ง (Coastal rehabilitation) คือ การดำเนินการใด ๆ เพื่อให้ชายฝั่งที่ถูกกัดเซาะไปแล้วฟื้นคืนสภาพเดิมตามธรรมชาติ



๒. คณะรัฐมนตรี (เมื่อวันที่ ๙ กุมภาพันธ์ ๒๕๖๔)

เรื่อง หลักเกณฑ์ประกอบการจัดทำแผนงาน/โครงการป้องกันและแก้ไขปัญหาการกัดเซาะชายฝั่ง

เมื่อวันที่ ๙ กุมภาพันธ์ ๒๕๖๔ คณะรัฐมนตรีได้รับทราบข้อมูลหลักเกณฑ์ประกอบการจัดทำแผนงาน/โครงการป้องกันและแก้ไขปัญหาการกัดเซาะชายฝั่ง ตามที่กระทรวงทรัพยากรธรรมชาติและสิ่งแวดล้อม โดยกรมทรัพยากรทางทะเลและชายฝั่งเสนอ

อนึ่ง หลักเกณฑ์ประกอบการจัดทำแผนงาน/โครงการป้องกันและแก้ไขปัญหาการกัดเซาะชายฝั่งดังกล่าว ได้รับความเห็นชอบจากคณะกรรมการนโยบายและแผนการบริหารจัดการทรัพยากรทางทะเลและชายฝั่งแห่งชาติ ในการประชุม ครั้งที่ ๑/๒๕๖๓ เมื่อวันที่ ๒๒ พฤษภาคม ๒๕๖๓ โดยมีมติเห็นชอบและมอบหมายให้หน่วยงานที่เกี่ยวข้องนำไปใช้ในการจัดทำแผนงาน/โครงการป้องกันและแก้ไขปัญหาการกัดเซาะชายฝั่ง และสำนักงบประมาณนำไปใช้ประกอบการพิจารณางบประมาณด้านการป้องกันและแก้ไขปัญหาการกัดเซาะชายฝั่งต่อไป



๓. ประกาศกระทรวงทรัพยากรธรรมชาติและสิ่งแวดล้อม เรื่อง กำหนดโครงการ
กิจการ หรือการดำเนินการซึ่งต้องจัดทำรายงานการประเมินผลกระทบสิ่งแวดล้อม และ
หลักเกณฑ์ วิธีการ และเงื่อนไขในการจัดทำรายงานการประเมินผลกระทบสิ่งแวดล้อม
(EIA)

หน้า ๒๔๐

เล่ม ๑๔๑ ตอนพิเศษ ๔ ง ราชกิจจานุเบกษา

๕ มกราคม ๒๕๖๗

ประกาศกระทรวงทรัพยากรธรรมชาติและสิ่งแวดล้อม

เรื่อง กำหนดโครงการ กิจการ หรือการดำเนินการ ซึ่งต้องจัดทำรายงานการประเมินผลกระทบสิ่งแวดล้อม
และหลักเกณฑ์ วิธีการ และเงื่อนไขในการจัดทำรายงานการประเมินผลกระทบสิ่งแวดล้อม

พ.ศ. ๒๕๖๖

โดยที่เป็นการสมควรปรับปรุงการกำหนดโครงการ กิจการ หรือการดำเนินการ ซึ่งต้องจัดทำ
รายงานการประเมินผลกระทบสิ่งแวดล้อม และหลักเกณฑ์ วิธีการ และเงื่อนไขในการจัดทำรายงาน
การประเมินผลกระทบสิ่งแวดล้อมเพื่อให้สอดคล้องกับมาตรา ๔๘ วรรคสี่ แห่งพระราชบัญญัติส่งเสริม
และรักษาคุณภาพสิ่งแวดล้อมแห่งชาติ พ.ศ. ๒๕๓๕ ซึ่งแก้ไขเพิ่มเติมโดยพระราชบัญญัติส่งเสริมและ
รักษาคุณภาพสิ่งแวดล้อมแห่งชาติ (ฉบับที่ ๒) พ.ศ. ๒๕๖๑ และมีความเหมาะสมมากยิ่งขึ้น

อาศัยอำนาจตามความในมาตรา ๔๘ และมาตรา ๕๑/๔ แห่งพระราชบัญญัติส่งเสริมและ
รักษาคุณภาพสิ่งแวดล้อมแห่งชาติ พ.ศ. ๒๕๓๕ ซึ่งแก้ไขเพิ่มเติมโดยพระราชบัญญัติส่งเสริมและ
รักษาคุณภาพสิ่งแวดล้อมแห่งชาติ (ฉบับที่ ๒) พ.ศ. ๒๕๖๑ รัฐมนตรีว่าการกระทรวงทรัพยากรธรรมชาติและ
สิ่งแวดล้อม โดยความเห็นชอบของคณะกรรมการสิ่งแวดล้อมแห่งชาติ จึงออกประกาศไว้ ดังต่อไปนี้

ข้อ ๑ ให้ยกเลิก

(๑) ประกาศกระทรวงทรัพยากรธรรมชาติและสิ่งแวดล้อม เรื่อง กำหนดโครงการ กิจการ
หรือการดำเนินการ ซึ่งต้องจัดทำรายงานการประเมินผลกระทบสิ่งแวดล้อม และหลักเกณฑ์ วิธีการ
และเงื่อนไขในการจัดทำรายงานการประเมินผลกระทบสิ่งแวดล้อม ลงวันที่ ๑๙ พฤศจิกายน
พ.ศ. ๒๕๖๑

(๒) ประกาศกระทรวงทรัพยากรธรรมชาติและสิ่งแวดล้อม เรื่อง กำหนดโครงการ กิจการ
หรือการดำเนินการ ซึ่งต้องจัดทำรายงานการประเมินผลกระทบสิ่งแวดล้อม และหลักเกณฑ์ วิธีการ
และเงื่อนไขในการจัดทำรายงานการประเมินผลกระทบสิ่งแวดล้อม (ฉบับที่ ๒) พ.ศ. ๒๕๖๒ ลงวันที่
๒๘ พฤศจิกายน พ.ศ. ๒๕๖๒

(๓) ประกาศกระทรวงทรัพยากรธรรมชาติและสิ่งแวดล้อม เรื่อง กำหนดโครงการ กิจการ
หรือการดำเนินการ ซึ่งต้องจัดทำรายงานการประเมินผลกระทบสิ่งแวดล้อม และหลักเกณฑ์ วิธีการ
และเงื่อนไขในการจัดทำรายงานการประเมินผลกระทบสิ่งแวดล้อม (ฉบับที่ ๓) พ.ศ. ๒๕๖๔ ลงวันที่
๑๘ มกราคม พ.ศ. ๒๕๖๔

(๔) ประกาศกระทรวงทรัพยากรธรรมชาติและสิ่งแวดล้อม เรื่อง กำหนดโครงการ กิจการ
หรือการดำเนินการ ซึ่งต้องจัดทำรายงานการประเมินผลกระทบสิ่งแวดล้อม และหลักเกณฑ์ วิธีการ
และเงื่อนไขในการจัดทำรายงานการประเมินผลกระทบสิ่งแวดล้อม (ฉบับที่ ๔) พ.ศ. ๒๕๖๔ ลงวันที่
๒๘ มิถุนายน พ.ศ. ๒๕๖๔

(๕) ประกาศกระทรวงทรัพยากรธรรมชาติและสิ่งแวดล้อม เรื่อง กำหนดโครงการ กิจการ หรือการดำเนินการ ซึ่งต้องจัดทำรายงานการประเมินผลกระทบสิ่งแวดล้อม และหลักเกณฑ์ วิธีการ และเงื่อนไขในการจัดทำรายงานการประเมินผลกระทบสิ่งแวดล้อม (ฉบับที่ ๕) พ.ศ. ๒๕๖๕ ลงวันที่ ๒๓ กุมภาพันธ์ พ.ศ. ๒๕๖๕

(๖) ประกาศกระทรวงทรัพยากรธรรมชาติและสิ่งแวดล้อม เรื่อง กำหนดโครงการ กิจการ หรือการดำเนินการ ซึ่งต้องจัดทำรายงานการประเมินผลกระทบสิ่งแวดล้อม และหลักเกณฑ์ วิธีการ และเงื่อนไขในการจัดทำรายงานการประเมินผลกระทบสิ่งแวดล้อม (ฉบับที่ ๖) พ.ศ. ๒๕๖๕ ลงวันที่ ๓๐ กันยายน พ.ศ. ๒๕๖๕

(๗) ประกาศกระทรวงทรัพยากรธรรมชาติและสิ่งแวดล้อม เรื่อง กำหนดโครงการ กิจการ หรือการดำเนินการ ซึ่งต้องจัดทำรายงานการประเมินผลกระทบสิ่งแวดล้อม และหลักเกณฑ์ วิธีการ และเงื่อนไขในการจัดทำรายงานการประเมินผลกระทบสิ่งแวดล้อม (ฉบับที่ ๗) พ.ศ. ๒๕๖๖ ลงวันที่ ๑๘ เมษายน พ.ศ. ๒๕๖๖

<p>๒๐</p>	<p>ทางหลวงหรือถนน ซึ่งมีความหมายตามกฎหมายว่าด้วยทางหลวง ที่ตัดผ่านพื้นที่ดังต่อไปนี้</p> <p>๒๐.๕ พื้นที่ชายฝั่งทะเลในระยะ ๕๐ เมตร ห่างจากระดับน้ำทะเลขึ้นสูงสุดตามปกติทางธรรมชาติ</p>	<p>ทุกขนาด</p>	<p>ในชั้นขออนุมัติ หรือในชั้นขออนุญาตโครงการแล้วแต่กรณี</p>
<p>๒๕</p>	<p>การก่อสร้างหรือขยายสิ่งก่อสร้างบริเวณหรือในทะเล</p> <p>๒๕.๑ รอดักทราย เชือกกันทรายและคลื่นรอบังคับกระแสน้ำ</p> <p>๒๕.๒ แนวเขื่อนกันคลื่นนอกฝั่งทะเล</p> <p>๒๕.๓ กำแพงตีดแนวชายฝั่งทะเล</p>	<p>ทุกขนาด</p>	<p>ในชั้นขออนุมัติ หรือในชั้นขออนุญาตโครงการแล้วแต่กรณี</p>



ประกาศกระทรวงทรัพยากรธรรมชาติและสิ่งแวดล้อม เรื่อง กำหนดโครงการ กิจการ หรือการดำเนินการซึ่งต้องจัดทำรายงานการประเมินผลกระทบสิ่งแวดล้อม และหลักเกณฑ์ วิธีการ และเงื่อนไขในการจัดทำรายงานการประเมินผลกระทบสิ่งแวดล้อม

EIA



๑.๒ คณะกรรมการ คณะทำงาน ที่เกี่ยวข้องกับการป้องกัน และแก้ไขปัญหาการกัดเซาะชายฝั่ง

คณะทำงานเพื่อพิจารณากลับกรองและให้ข้อเสนอแนะ ข้อคิดเห็นต่อโครงการ “มาตรการ ระเบียบหลักเกณฑ์และแนวทางปฏิบัติสำหรับการป้องกันและแก้ไขปัญหาการกัดเซาะชายฝั่งในภาพรวมและเชิงพื้นที่”

องค์ประกอบ

ศาสตราจารย์
ธนวัฒน์ จารุพงษ์สกุล



ที่ปรึกษาคณะกรรมการ

นายศศิณ เฉลิมลลา



ประธานคณะกรรมการ

นายปิ่นสักก์ สุรัสวดี



รองประธานคณะกรรมการ
คนที่ ๑

รองอธิบดีกรมทรัพยากร
ทางทะเลและชายฝั่ง



รองประธานคณะกรรมการ
คนที่ ๒

นักวิชาการ ผู้แทนชุมชน

นายศักดิ์อนันต์ ปลาทอง



ศาสตราจารย์
มนตรี ชูวงศ์



ผู้ช่วยศาสตราจารย์
สมปรารถนา ฤทธิพรัง



นายวรวิฑ์ ดันตวนิช



ผู้ช่วยศาสตราจารย์
อิทธิพล ศรีเสาวลักษณ์



นายไมตรี จงไกรจักร



พลเรือตรี
ประวิทย์ พิพิธโกศลวงศ์



นายบรรเจิด อุดมสมุทรศิริชัย



ผู้แทนหน่วยงาน

ผู้แทนกรมโยธาธิการและผังเมือง

ผู้แทนกรมเจ้าท่า

ผู้แทนกรมการปกครอง

ผู้แทนกรมส่งเสริมการปกครองท้องถิ่น

ผู้แทนกรมป้องกันและบรรเทาสาธารณภัย

ผู้แทนกรมทรัพยากรธรณี

กรมทรัพยากรทางทะเลและชายฝั่ง

นายปรานต์ ดิลกคุณากุล ผู้อำนวยการกองอนุรักษ์ทรัพยากรชายฝั่ง

นายณรงค์ หมดสุข นักวิชาการประมงชำนาญการพิเศษ

นางสาวนวพร สุญาณเศรษฐกร นักวิชาการป่าไม้ชำนาญการ

คณะทำงาน/เลขานุการ

คณะทำงาน/ผู้ช่วยเลขานุการคนที่ ๑

คณะทำงาน/ผู้ช่วยเลขานุการคนที่ ๒

อำนาจหน้าที่

๑ พิจารณากลับกรองโครงการป้องกันและแก้ไขปัญหาการกัดเซาะชายฝั่งโดยยึดหลักเกณฑ์ประกอบการจัดทำแผนงาน/โครงการป้องกันและแก้ไขปัญหาการกัดเซาะชายฝั่ง ซึ่งได้รับความเห็นชอบจากคณะกรรมการนโยบายและแผนการบริหารจัดการทรัพยากรทางทะเลและชายฝั่งแห่งชาติ เมื่อวันที่ ๒๒ พฤษภาคม ๒๕๖๓ เป็นแนวทางในการพิจารณา

๒ ให้ข้อเสนอแนะแก่หน่วยงานเจ้าของโครงการป้องกันและแก้ไขปัญหาการกัดเซาะชายฝั่งโดยพิจารณาความเหมาะสมทั้งมิติด้านวิศวกรรมชายฝั่ง สิ่งแวดล้อม ระบบนิเวศธรรมชาติ ทัศนียภาพ และผลกระทบที่อาจเกิดขึ้นอย่างเหมาะสม

๓ ให้ข้อคิดเห็นในการออกมาตรการ ระเบียบ หลักเกณฑ์และแนวทางปฏิบัติสำหรับการป้องกันและแก้ไขปัญหาการกัดเซาะชายฝั่งในภาพรวมและเชิงพื้นที่

๔ ปฏิบัติงานอื่นๆ ตามที่ได้รับมอบหมายจากคณะอนุกรรมการฯ เพื่อแก้ไขปัญหาการกัดเซาะชายฝั่ง ในภาพรวมและเชิงพื้นที่

อนึ่ง ให้คณะทำงานเพื่อพิจารณากลับกรองและให้ข้อเสนอแนะ ข้อคิดเห็นต่อโครงการมาตรการ ระเบียบหลักเกณฑ์และแนวทางปฏิบัติสำหรับการป้องกันและแก้ไขปัญหาการกัดเซาะชายฝั่งในภาพรวมและเชิงพื้นที่ เบิกค่าใช้จ่ายต่างๆ ได้ตามกฎหมายและระเบียบของทางราชการจากงบประมาณของกรมทรัพยากรทางทะเลและชายฝั่ง

คณะกรรมการบูรณาการด้านการจัดการการกัดเซาะชายฝั่งทะเล

องค์ประกอบ

ประธานอนุกรรมการ



นายทศพร นุชอนงค์

รองประธานอนุกรรมการ คนที่ ๑



อธิบดีกรมทรัพยากร
ทางทะเลและชายฝั่ง

รองประธานอนุกรรมการ คนที่ ๒



รองศาสตราจารย์ ทวีวงศ์ ศรีบุรี

นายศิน เฉลิมลาภ



ศาสตราจารย์
มนตรี ชูวงศ์

นายศักดิ์อนันต์ ปลาทอง



นายวรุฒม์ ดันดิวนิช



ผู้ช่วยศาสตราจารย์
สมปรารถนา อุทธิพงษ์



นายไมตรี จงโรจักร



ผู้ช่วยศาสตราจารย์
อิทธิพล ศรีเสาวลักษณ์



นายบรรเจิด อุคมสมุทรหิรัญ



พลเรือตรี
ประวิทย์ พิพิธโกศลวงค์



ผู้แทนหน่วยงาน

ผู้แทนกรมโยธาธิการและผังเมือง

ผู้แทนกรมเจ้าท่า

ผู้แทนกรมป้องกันและบรรเทาสาธารณภัย

ผู้แทนกรมส่งเสริมการปกครองท้องถิ่น

ผู้แทนกรมบัญชีกลาง

ผู้แทนกรมอุทกศาสตร์

ผู้แทนกรมทรัพยากรธรณี

ผู้แทนกรมเจ้าท่า

ผู้แทนสำนักงานนโยบายและแผนทรัพยากรฯ

ผู้แทนสำนักงานสภาพัฒนาการเศรษฐกิจและสังคมแห่งชาติ

ผู้แทนสำนักงานงบประมาณ

ผู้แทนสำนักงานพัฒนาเทคโนโลยีอวกาศ และภูมิสารสนเทศ(องค์การมหาชน)
กรมทรัพยากรทางทะเลและชายฝั่ง

อำนาจหน้าที่

๑. พิจารณาให้ข้อเสนอแนะ ข้อคิดเห็นและคำปรึกษาด้านวิชาการ ด้านกฎ ระเบียบ และอื่น ๆ ในส่วนที่เกี่ยวกับการจัดการป้องกันปัญหาการกัดเซาะชายฝั่ง เพื่อสนับสนุนการดำเนินงานของคณะกรรมการนโยบายและแผนการบริหารจัดการทรัพยากรทางทะเลและชายฝั่งแห่งชาติ และคณะกรรมการทรัพยากรทางทะเลและชายฝั่งจังหวัด

๒. พิจารณาจัดทำยุทธศาสตร์ แผนปฏิบัติการและงบประมาณการจัดการป้องกันแก้ไขปัญหากัดเซาะชายฝั่งแบบบูรณาการ เพื่อเสนอให้คณะกรรมการนโยบายและแผนการบริหารจัดการทรัพยากรทางทะเลและชายฝั่งแห่งชาติ พิจารณาให้ความเห็นชอบและให้หน่วยงานแปลงไปสู่การปฏิบัติต่อไป

๓. พิจารณากลับกรองและให้ข้อเสนอแนะ ข้อคิดเห็นต่อโครงการ มาตรการ ระเบียบหลักเกณฑ์และแนวทางปฏิบัติสำหรับการป้องกันและแก้ไขปัญหากัดเซาะชายฝั่ง ในภาพรวมและเชิงพื้นที่

๔. ปฏิบัติงานอื่น ๆ ตามที่ได้รับมอบหมายจากคณะอนุกรรมการบูรณาการด้านการจัดการการกัดเซาะชายฝั่งทะเล

๕. ปฏิบัติงานอื่น ๆ ตามที่ได้รับมอบหมายจากคณะอนุกรรมการบูรณาการด้านการจัดการการกัดเซาะชายฝั่งทะเล

คณะกรรมการทรัพยากรทางทะเลและชายฝั่งจังหวัด

มาตรา ๑๒ ให้มีคณะกรรมการทรัพยากรทางทะเลและชายฝั่งจังหวัดสำหรับจังหวัดใดที่มีพื้นที่เพื่อการปลูก การบำรุงรักษา การอนุรักษ์ และการฟื้นฟูทรัพยากรทางทะเลและชายฝั่ง ประกอบด้วย ผู้ว่าราชการจังหวัด เป็นประธานกรรมการ ผู้อำนวยการสำนักงานเจ้าท่าภูมิภาคสาขาจังหวัดผู้แทนกรมป่าไม้ ผู้แทนกรมอุทยานแห่งชาติ สัตว์ป่า และพันธุ์พืช ผู้อำนวยการสำนักงานทรัพยากรธรรมชาติและสิ่งแวดล้อมจังหวัด ประมงจังหวัด โยธาธิการและผังเมืองจังหวัด ผู้แทนกองทัพเรือ ผู้บังคับการตำรวจภูธรจังหวัด นายกองดีการบริหารส่วนจังหวัด เป็นกรรมการโดยตำแหน่ง และกรรมการผู้ทรงคุณวุฒิ ซึ่งผู้ว่าราชการจังหวัดแต่งตั้งจากผู้แทนภาคประชาชนหรือชุมชนชายฝั่งในจังหวัดนั้นซึ่งเป็นผู้มีความรู้และประสบการณ์เป็นที่ประจักษ์หรือเป็นที่ยอมรับด้านการบริหารจัดการทรัพยากรทางทะเลและชายฝั่งด้านระบบนิเวศทางทะเลและชายฝั่ง ด้านสิ่งแวดล้อม ด้านการท่องเที่ยว หรือด้านการประมง จำนวนไม่เกินแปดคน

สำหรับกรุงเทพมหานคร ประกอบด้วยผู้ว่าราชการกรุงเทพมหานคร เป็นประธานกรรมการผู้แทนกระทรวงทรัพยากรธรรมชาติและสิ่งแวดล้อม ผู้แทนกรมเจ้าท่า ผู้แทนกรมประมง ผู้แทนกรมป่าไม้ ผู้แทนกรมโยธาธิการและผังเมือง ผู้แทนกรมอุทยานแห่งชาติ สัตว์ป่า และพันธุ์พืช ผู้แทนกองทัพเรือ ผู้แทนสำนักงานตำรวจแห่งชาติ ผู้แทนสภากรุงเทพมหานคร เป็นกรรมการโดยตำแหน่ง และกรรมการผู้ทรงคุณวุฒิ ซึ่งผู้ว่าราชการกรุงเทพมหานครแต่งตั้งจากผู้แทนภาคประชาชนหรือชุมชนชายฝั่งในกรุงเทพมหานครซึ่งเป็นผู้มีความรู้และประสบการณ์เป็นที่ประจักษ์หรือเป็นที่ยอมรับด้านการบริหารจัดการทรัพยากรทางทะเลและชายฝั่ง ด้านระบบนิเวศทางทะเลและชายฝั่ง ด้านสิ่งแวดล้อม ด้านการท่องเที่ยว หรือด้านการประมง จำนวนไม่เกินแปดคน

ให้คณะกรรมการทรัพยากรทางทะเลและชายฝั่งจังหวัดแต่งตั้งข้าราชการในกรมทรัพยากรทางทะเลและชายฝั่งตามที่อธิบดีเสนอจำนวนหนึ่งคน เป็นกรรมการและเลขานุการ

มาตรา ๑๓ คณะกรรมการทรัพยากรทางทะเลและชายฝั่งจังหวัด มีอำนาจหน้าที่ดังต่อไปนี้

(๑) จัดทำและเสนอนโยบายและแผนการบริหารจัดการทรัพยากรทางทะเลและชายฝั่งจังหวัดต่อคณะกรรมการเพื่อกำหนดไว้เป็นส่วนหนึ่งของนโยบายและแผนการบริหารจัดการทรัพยากรทางทะเลและชายฝั่งแห่งชาติ

(๒) เสนอความเห็นต่อคณะกรรมการในการออกกฎกระทรวงกำหนดให้พื้นที่ป่าชายเลนบริเวณหนึ่งบริเวณใดในจังหวัดเป็นพื้นที่ป่าชายเลนอนุรักษ์ตามมาตรา ๑๘ หรือออกกฎกระทรวงกำหนดพื้นที่คุ้มครองทรัพยากรทางทะเลและชายฝั่งตามมาตรา ๒๐

(๓) เสนอความเห็นต่อคณะกรรมการในการพิจารณาให้ความเห็นชอบพื้นที่ที่จะใช้มาตรการในการป้องกันการกัดเซาะชายฝั่ง

(๔) ช่วยเหลือ ให้คำแนะนำ และประสานงานกับหน่วยงานของรัฐในระดับจังหวัดและจังหวัดใกล้เคียง เพื่อให้มีการดำเนินการหรือปฏิบัติการที่สอดคล้องกับนโยบายและแผนการบริหารจัดการทรัพยากรทางทะเลและชายฝั่งแห่งชาติในส่วนที่เกี่ยวข้องกับจังหวัดนั้น

(๕) ดำเนินการร่วมกับภาคประชาชน ชุมชนชายฝั่ง และองค์กรปกครองส่วนท้องถิ่นในการปลูกการบำรุงรักษา การอนุรักษ์ การฟื้นฟู และการใช้ประโยชน์จากทรัพยากรทางทะเลและชายฝั่งในจังหวัด

(๖) เสนอความเห็นต่อคณะกรรมการหรืออธิบดีเพื่อพิจารณาดำเนินการตามความเห็นสมควรในกรณีที่น่าปรากฏว่าทรัพยากรทางทะเลและชายฝั่งภายในบริเวณจังหวัดได้รับความเสียหายหรือจำเป็นต้องได้รับการปลูก การบำรุงรักษา การอนุรักษ์ หรือการฟื้นฟู

(๗) เสนอรายงานผลการดำเนินการของคณะกรรมการทรัพยากรทางทะเลและชายฝั่งจังหวัดสำหรับจังหวัดนั้น และสถานการณ์ด้านทรัพยากรทางทะเลและชายฝั่ง และการกัดเซาะชายฝั่งของจังหวัดนั้นต่อคณะกรรมการอย่างน้อยปีละหนึ่งครั้ง

(๘) ปฏิบัติการอื่นตามที่คณะกรรมการมอบหมาย

คณะกรรมการนโยบายและแผนการบริหารจัดการทรัพยากร ทางทะเลและชายฝั่งแห่งชาติ

มาตรา ๕ ให้มีคณะกรรมการคณะหนึ่งเรียกว่า “คณะกรรมการนโยบายและแผนการบริหารจัดการทรัพยากรทางทะเลและชายฝั่งแห่งชาติ” ประกอบด้วย นายกรัฐมนตรี หรือรองนายกรัฐมนตรี ซึ่งนายกรัฐมนตรีมอบหมาย เป็นประธานกรรมการ รัฐมนตรีว่าการกระทรวงทรัพยากรธรรมชาติและสิ่งแวดล้อม เป็นรองประธานกรรมการ ปลัดสำนักนายกรัฐมนตรี ปลัดกระทรวงกลาโหม ปลัดกระทรวงการคลัง ปลัดกระทรวงการต่างประเทศ ปลัดกระทรวงการท่องเที่ยวและกีฬา ปลัดกระทรวงเกษตรและสหกรณ์ ปลัดกระทรวงคมนาคม ปลัดกระทรวงทรัพยากรธรรมชาติและสิ่งแวดล้อม ปลัดกระทรวงพลังงาน ปลัดกระทรวงพาณิชย์ ปลัดกระทรวงมหาดไทย ปลัดกระทรวงอุตสาหกรรม เลขาธิการคณะกรรมการพัฒนาการเศรษฐกิจและสังคมแห่งชาติ เลขาธิการสภาความมั่นคงแห่งชาติ ผู้บัญชาการทหารเรือ และเลขาธิการคณะกรรมการวิจัยแห่งชาติ เป็นกรรมการโดยตำแหน่ง และกรรมการผู้ทรงคุณวุฒิซึ่งคณะรัฐมนตรีแต่งตั้งจำนวนไม่เกินสิบสองคน

ให้อธิบดีเป็นกรรมการและเลขานุการ

มาตรา ๙ คณะกรรมการมีอำนาจหน้าที่ ดังต่อไปนี้

(๑) เสนอนโยบายและแผนการบริหารจัดการทรัพยากรทางทะเลและชายฝั่งแห่งชาติต่อคณะรัฐมนตรีเพื่อให้ความเห็นชอบ

(๒) ให้ความเห็น ข้อเสนอแนะ และคำปรึกษาแก่หน่วยงานของรัฐเพื่อดำเนินการตามนโยบายและแผนการบริหารจัดการทรัพยากรทางทะเลและชายฝั่งแห่งชาติ

(๓) พิจารณาให้ความเห็นชอบเขตพื้นที่ที่จะใช้มาตรการในการป้องกันกักเซาะชายฝั่ง

(๔) ติดตามและประเมินผลการปฏิบัติงานของหน่วยงานของรัฐที่เกี่ยวข้องกับการบริหารจัดการทรัพยากรทางทะเลและชายฝั่ง เพื่อให้สอดคล้องกับนโยบายและแผนการบริหารจัดการทรัพยากรทางทะเลและชายฝั่งแห่งชาติ

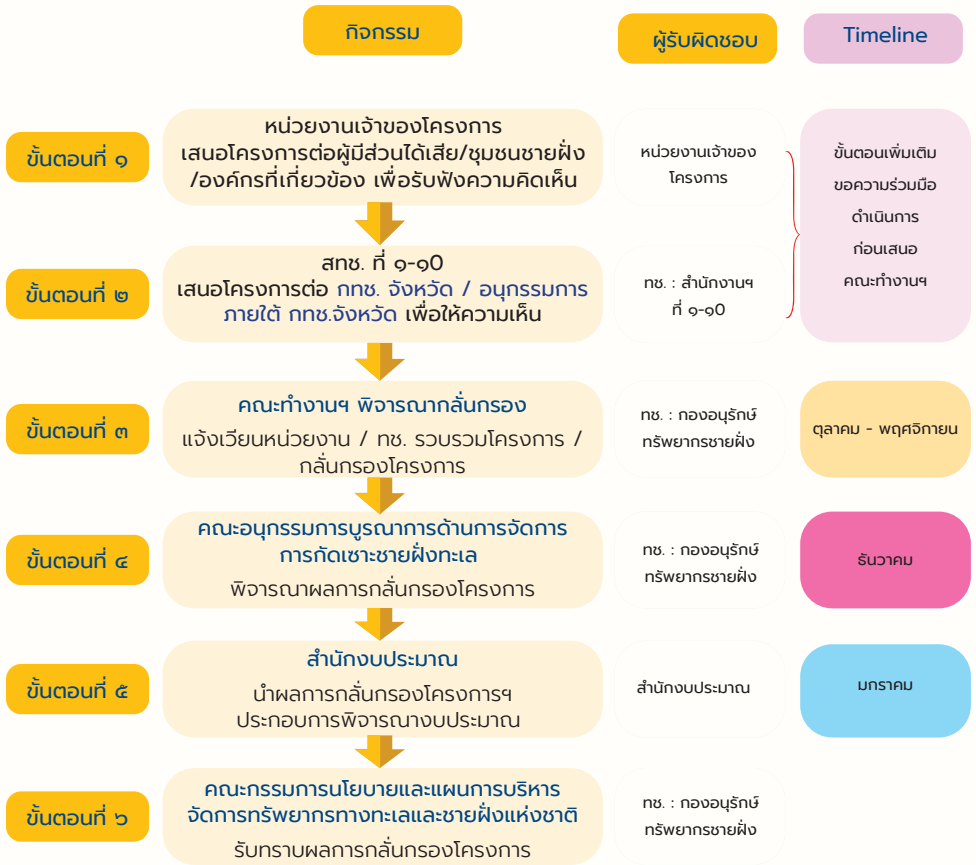
(๕) เสนอความเห็นต่อคณะรัฐมนตรีเพื่อพิจารณาให้มีมติตามที่เห็นสมควรในกรณีที่ปรากฏว่าหน่วยงานของรัฐไม่ปฏิบัติตามนโยบายและแผนการบริหารจัดการทรัพยากรทางทะเลและชายฝั่งแห่งชาติ

(๖) พิจารณาให้ความเห็นชอบในการออกกฎกระทรวงตามมาตรา ๑๘ มาตรา ๒๐ และมาตรา ๒๑

(๗) เสนอรายงานเกี่ยวกับสถานการณ์ด้านทรัพยากรทางทะเลและชายฝั่งและการกัดเซาะชายฝั่งของประเทศต่อคณะรัฐมนตรีอย่างน้อยปีละหนึ่งครั้ง

(๘) ปฏิบัติการอื่นใดตามที่พระราชบัญญัตินี้หรือกฎหมายอื่นบัญญัติให้เป็นอำนาจหน้าที่ของคณะกรรมการ หรือตามที่คณะรัฐมนตรีหรือนายกรัฐมนตรีมอบหมาย

ขั้นตอนการเสนอโครงการด้านการป้องกันและ แก้ไขปัญหาการกัดเซาะชายฝั่ง



หมายเหตุ

- คณะกรรมการฯ จังหวัด : คณะกรรมการทรัพยากรทางทะเลและชายฝั่งจังหวัด
- คณะทำงานกลับกรองฯ : คณะทำงานเพื่อพิจารณากลับกรองและให้ข้อเสนอนะ ข้อคิดเห็นต่อโครงการ มาตราการ ระเบียบหลักเกณฑ์และแนวทางปฏิบัติสำหรับการป้องกันและแก้ไขปัญหาการกัดเซาะชายฝั่งในภาพรวมและเชิงพื้นที่
- คณะอนุกรรมการฯ : คณะอนุกรรมการบูรณาการด้านการจัดการการกัดเซาะชายฝั่งทะเล
- คณะกรรมการนโยบายฯ : คณะกรรมการนโยบายและแผนการบริหารจัดการทรัพยากรทางทะเลและชายฝั่งแห่งชาติ
- ทช. : กรมทรัพยากรทางทะเลและชายฝั่ง

คำอธิบายขั้นตอนการเสนอโครงการด้านการป้องกันและ แก้ไขปัญหาการกัดเซาะชายฝั่ง

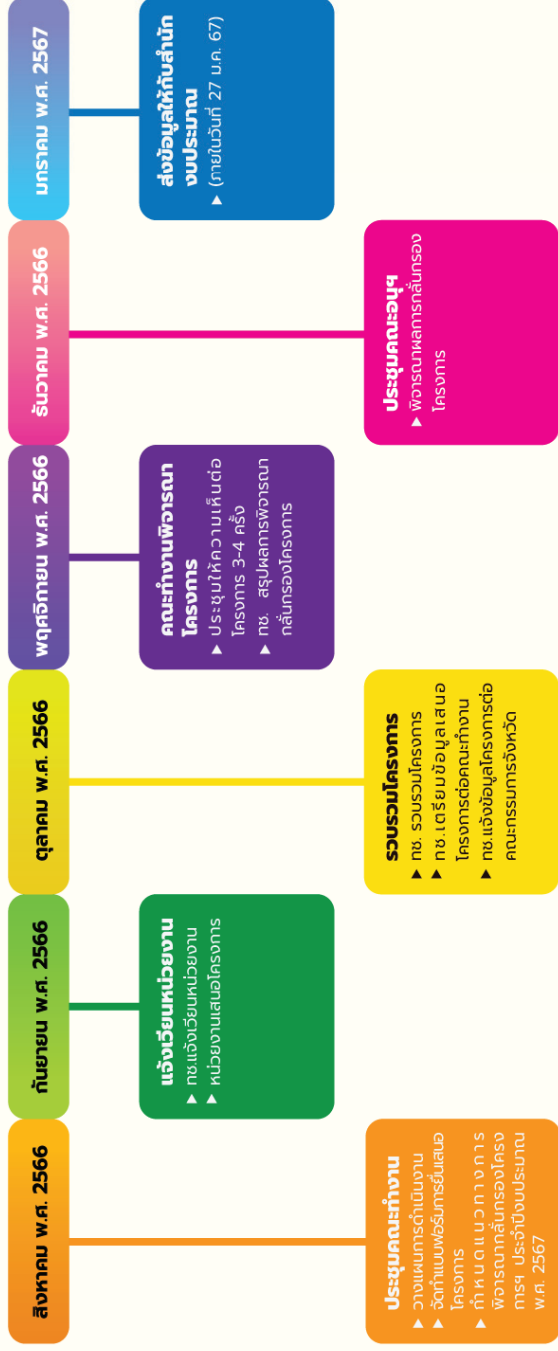
<p>ขั้นตอนที่ ๑</p>	<p>หน่วยงานเจ้าของโครงการนำเสนอโครงการต่อผู้มีส่วนได้เสีย ชุมชนชายฝั่ง หรือองค์กรที่เกี่ยวข้อง เพื่อให้ความเห็นต่อโครงการ</p>
	<p>๑.๑ หน่วยงานจัดทำโครงการ</p> <ul style="list-style-type: none"> - การคัดเลือกพื้นที่ : การจัดทำโครงการด้านการป้องกันและแก้ไขปัญหาการกัดเซาะชายฝั่ง หน่วยงานควรคัดเลือกพื้นที่ที่ประสบปัญหาการกัดเซาะชายฝั่งและมีความสำคัญทางเศรษฐกิจและสังคม โดยควรประเมินสถานการณ์การกัดเซาะชายฝั่ง หากพิจารณาแล้วพบว่าเป็นพื้นที่ที่ไม่มีปัญหาการกัดเซาะชายฝั่งให้ดำเนินการติดตามและเฝ้าระวังแทนเพื่อให้ชายฝั่งยังคงไว้ซึ่งเสถียรภาพและระบบนิเวศตามธรรมชาติ รวมทั้งเพื่อป้องกันผลกระทบที่อาจเกิดขึ้นในอนาคต แต่หากพบว่าเป็นพื้นที่ประสบปัญหาการกัดเซาะชายฝั่งก็ให้ดำเนินการ - การกำหนดแนวทาง/รูปแบบที่เหมาะสม : หน่วยงานควรพิจารณาดำเนินการโครงการให้มีรูปแบบที่เหมาะสมกับพื้นที่ และมีความสอดคล้องกับ “หลักเกณฑ์ประกอบการจัดทำแผนงาน/โครงการป้องกันและแก้ไขปัญหาการกัดเซาะชายฝั่ง” ซึ่งคณะรัฐมนตรีรับทราบเมื่อวันที่ ๙ กุมภาพันธ์ ๒๕๖๔ <p>๑.๒ เสนอโครงการต่อผู้มีส่วนได้เสีย/ชุมชนชายฝั่ง/องค์กรที่เกี่ยวข้อง</p> <p>หน่วยงานควรพิจารณาดำเนินโครงการให้มีรูปแบบที่เหมาะสมและได้รับการยอมรับจากผู้มีส่วนได้เสีย ดังนั้น เมื่อหน่วยงานจัดทำรายละเอียดโครงการแล้ว ให้หน่วยงานนำเสนอโครงการต่อผู้มีส่วนได้เสีย และชุมชนชายฝั่ง หรือองค์กรที่เกี่ยวข้อง เพื่อให้ความเห็นต่อโครงการ</p>
<p>ขั้นตอนที่ ๒</p>	<p>คณะกรรมการทรัพยากรทางทะเลและชายฝั่งจังหวัด ให้ความเห็นต่อโครงการ</p>
	<p>๒.๑ หน่วยงานเสนอโครงการต่อคณะกรรมการทรัพยากรทางทะเลและชายฝั่งจังหวัด โดยเสนอโครงการต่อกรมทรัพยากรทางทะเลและชายฝั่ง (สำนักงานทรัพยากรทางทะเลและชายฝั่งที่ ๑-๑๐) ซึ่งทำหน้าที่เป็นกรรมการและเลขานุการของคณะกรรมการทรัพยากรทางทะเลและชายฝั่งจังหวัด</p> <p>๒.๒ กรมทรัพยากรทางทะเลและชายฝั่ง(สำนักงานทรัพยากรทางทะเลและชายฝั่งที่ ๑-๑๐) รวบรวมโครงการที่หน่วยงานเสนอ</p> <p>๒.๓ กรณีที่คณะกรรมการทรัพยากรทางทะเลและชายฝั่งจังหวัด ได้แต่งตั้งคณะทำงานหรือคณะอนุกรรมการด้านการป้องกันและแก้ไขปัญหาการกัดเซาะชายฝั่ง ให้เสนอโครงการต่อคณะทำงานหรือคณะอนุกรรมเพื่อให้ความเห็นก่อนนำเสนอต่อคณะกรรมการทรัพยากรทางทะเลและชายฝั่งจังหวัด</p> <p>๒.๔ กรมทรัพยากรทางทะเลและชายฝั่ง(สำนักงานทรัพยากรทางทะเลและชายฝั่งที่ ๑-๑๐) นำเสนอโครงการต่อคณะกรรมการทรัพยากรทางทะเลและชายฝั่งจังหวัด เพื่อให้ความเห็น</p>

ขั้นตอนที่ ๓	คณะทำงานฯ พิจารณากลับกรองและให้ข้อเสนอแนะ ข้อคิดเห็นต่อโครงการป้องกันและแก้ไขปัญหาการกัดเซาะชายฝั่ง
	<p>๓.๑ กรมทรัพยากรทางทะเลและชายฝั่ง แจ้งเวียนให้หน่วยงานเสนอโครงการด้านการป้องกันและแก้ไขปัญหาการกัดเซาะชายฝั่ง ต่อคณะทำงานกลับกรองฯ โดยกรมทรัพยากรทางทะเลและชายฝั่ง กำหนดให้เสนอโครงการภายในเดือนกันยายน และให้หน่วยงานจัดทำข้อเสนอโครงการตามแบบฟอร์มที่กำหนด</p> <p>๓.๒ กรมทรัพยากรทางทะเลและชายฝั่ง รวบรวมโครงการเพื่อเสนอต่อคณะทำงานกลับกรองฯ</p> <p>๓.๓ คณะทำงานกลับกรองฯ พิจารณาและให้ความเห็นต่อโครงการ(ขอสงวนสิทธิพิจารณาเฉพาะโครงการที่ผ่านความเห็นจากชุมชนและคณะกรรมการทรัพยากรทางทะเลและชายฝั่งจังหวัด)</p> <p>๓.๔ คณะทำงานฯ เสนอผลการกลับกรองโครงการต่อคณะกรรมการบูรณาการด้านการจัดการการกัดเซาะชายฝั่งทะเล</p>
ขั้นตอนที่ ๔	คณะอนุกรรมการบูรณาการด้านการจัดการการกัดเซาะชายฝั่งทะเลพิจารณาผลการกลับกรองโครงการ
	<p>๔.๑ คณะอนุกรรมการบูรณาการด้านการจัดการการกัดเซาะชายฝั่งทะเลพิจารณาผลการกลับกรองโครงการ</p> <p>๔.๒ กรมทรัพยากรทางทะเลและชายฝั่ง เสนอผลการกลับกรองโครงการต่อสำนักงบประมาณ</p>
ขั้นตอนที่ ๕	สำนักงบประมาณใช้ผลการกลับกรองโครงการเพื่อประกอบการพิจารณาจัดสรรงบประมาณประจำปี
	สำนักงบประมาณพิจารณาจัดสรรงบประมาณประจำปี โดยใช้ผลการกลับกรองโครงการประกอบการพิจารณา
ขั้นตอนที่ ๖	คณะอนุกรรมการฯ เสนอผลการกลับกรองโครงการต่อคณะกรรมการนโยบายและแผนการบริหารจัดการทรัพยากรทางทะเลและชายฝั่งแห่งชาติ เพื่อทราบ
	กรมทรัพยากรทางทะเลและชายฝั่ง เสนอผลการกลับกรองโครงการต่อคณะกรรมการนโยบายและแผนการบริหารจัดการทรัพยากรทางทะเลและชายฝั่งแห่งชาติ เพื่อทราบ

๓.๒ ปฏิทินการกลั่นกรองโครงการด้านการป้องกัน และแก้ไขปัญหาคาการกีดเซาชายฝั่ง

TIMELINE

การกลั่นกรองโครงการฯ ประจำปีงบประมาณ พ.ศ. 2568



*** ขอความร่วมมือหน่วยงานที่มีสำนักงานในส่วนภูมิภาคช่วยประสานหรือแจ้งให้หน่วยงาน
นำโครงการเสนอเข้าคณะก่ลั่นกรองตาม Timeline นี้

ขั้นตอนการดำเนินงาน	ข้อปฏิบัติ	หน่วยงานรับผิดชอบ	กย	ต.ค	พ.ย	ธ.ค	ม.ค	ก.พ	มี.ค	เม.ย	พ.ค	ก.ค	ส.ค
๑	หน่วยงานจัดทำโครงการและนำเสนอโครงการต่อผู้มีส่วนได้เสียและผู้ชุมชนชายฝั่ง หรือองค์กรที่เกี่ยวข้อง เพื่อให้มีความเห็นต่อโครงการ	เจ้าของโครงการ	↕										
๒	หน่วยงานเสนอโครงการซึ่งมีความเห็นของชุมชนชายฝั่งต่อคณะกรรมการทรัพยากรทางทะเลและชายฝั่งจังหวัด	- หน่วยงานเจ้าของโครงการ - คณะกรรมการฯ จังหวัด	↕										
๓	ทช. แต่งตั้งมิให้หน่วยงานเพื่อเสนอโครงการ ต่อคณะกรรมการท้องถิ่นกรอง	- ทช..	↕										
๔	ทชรวบรวมโครงการเพื่อเสนอโครงการต่อคณะกรรมการท้องถิ่นกรองฯ (โครงการต้องมีความเห็นของชุมชนชายฝั่ง และคณะกรรมการทรัพยากรทางทะเลและชายฝั่งจังหวัด)	- ทช.. - คณะทำงานท้องถิ่นกรองฯ.	↕	↕									
๕	คณะกรรมการท้องถิ่นกรองฯ ประชุมเพื่อพิจารณาโครงการ และสรุปผลการสมัครลงเสนอต่อคณะกรรมการบูรณาการด้านการจัดการทรัพยากรชายฝั่งทะเล	- ทช.. - คณะทำงานท้องถิ่นกรองฯ.	↕	↕									
๖	คณะกรรมการบูรณาการด้านการจัดการทรัพยากรชายฝั่งทะเลพิจารณาผลการสมัครโครงการฯ	- ทช.. - คณะกรรมการบูรณาการด้านการจัดการทรัพยากรชายฝั่งฯ.			↕	↕							
๗	ทช. เสนอผลการสมัครโครงการต่อสำนักงานงบประมาณเพื่อประกอบการพิจารณางบประมาณประจำปี	- สำนักงานงบประมาณ					↕	↕					
๘	ทช. เสนอผลการสมัครโครงการต่อสำนักงานเลขานุการคณะกรรมการนโยบายและแผนการบริหารจัดการทรัพยากรทางทะเลและชายฝั่งแห่งชาติ เพื่อนำเสนอต่อคณะกรรมการกลางและกรรมการท้องถิ่นกรองโครงการ	- ทช..					↕	↕					

๒.๕ แบบฟอร์มการเสนอโครงการป้องกันและแก้ไขปัญหา การกัดเซาะชายฝั่ง

แบบฟอร์มเสนอโครงการป้องกันและแก้ไขปัญหาการกัดเซาะชายฝั่ง
ต่อคณะทำงานเพื่อพิจารณากลับกรองฯ ประจำปีงบประมาณ พ.ศ.

๑. ชื่อโครงการ

.....

๒. ข้อมูลสถานการณ์การกัดเซาะชายฝั่ง

๒.๑ สภาพปัญหาการกัดเซาะชายฝั่งบริเวณที่ตั้งโครงการ (สภาพปัญหา สาเหตุการกัดเซาะ ผลกระทบต่อพื้นที่ข้างเคียง ข้อมูลการเปลี่ยนแปลงชายฝั่ง เป็นต้น)

.....

๒.๒ ระดับความรุนแรงของการกัดเซาะชายฝั่งบริเวณที่ตั้งโครงการ

- ข้อมูลการกัดเซาะชายฝั่งบริเวณที่ตั้งโครงการ (อ้างอิงข้อมูลเว็บไซต์กรมทรัพยากรทางทะเลและชายฝั่ง

ระบบ TCS <http://tcs.dmcr.go.th/dmcr/v๒/router?page=coastalstatus>)

.....

- ข้อมูลของหน่วยงานที่ได้ทำการศึกษาเพิ่มเติมลงรายพื้นที่

.....

๒.๓ ระยะทางการกัดเซาะในบริเวณที่ตั้งโครงการ (เมตร)

.....

๒.๔ โครงสร้างป้องกันการกัดเซาะชายฝั่งเดิมในพื้นที่โครงการและใกล้เคียง

.....

๓. วัตถุประสงค์ของโครงการ

.....

๔. ที่ตั้งของโครงการ

๔.๑ ที่ตั้งโครงการ (หมู่บ้าน/ตำบล/อำเภอ/จังหวัด)

.....

๔.๒ พิกัดโครงการ (ระบบพิกัด UTM WGS ๑๙๘๔) พร้อมแสดงแผนที่มาตราส่วน
๑: ๔,๐๐๐ (แสดงจุดเริ่มต้นและสิ้นสุดโครงการ)

.....

๔.๓ ระยะทางตามแนวชายฝั่งของโครงการ (ระยะจากจุดเริ่มต้นถึงจุดสิ้นสุดของ
โครงสร้าง (เมตร))

.....

๕. ประเภทโครงการ

- โครงการศึกษา/มาตรการ
- โครงการฟื้นฟู รูปแบบ.....
- โครงการป้องกัน/แก้ไข รูปแบบ.....
(ในกรณีเป็นโครงการที่มีการก่อสร้าง)
- มีแบบแปลนการก่อสร้าง (โปรดแนบเอกสารประกอบ) ไม่มีแบบ

๖. ข้อมูลระบบกลุ่มหาดบริเวณที่ตั้งโครงการ

๖.๑ ระบบกลุ่มหาดหลัก/ระบบกลุ่มหาด/ระบบหาด (อ้างอิงข้อมูลเว็บไซต์กรมทรัพยากรทางทะเลและชายฝั่ง ระบบ TCS <http://tcs.dmcr.go.th/dmcr/v๒/router?page=coastalstatus> หรือ <https://marinegiscenter.dmcr.go.th/gis/>)

๖.๒ ลักษณะทางกายภาพบริเวณที่ตั้งโครงการ
(หาดหิน/หาดโคลน/หาดทราย/หาดโคลนปนทราย/หาดทรายปนโคลน/หาดทรายปนหิน/ปากแม่น้ำหรือปากคลอง ข้อมูลธรณีสัณฐาน เช่น แผนที่ประกอบถ้ามี)

๗. ความสอดคล้องกับแนวทางการป้องกันและแก้ไขปัญหาการกัดเซาะชายฝั่ง
(อ้างอิงข้อมูลเว็บไซต์กรมทรัพยากรทางทะเลและชายฝั่ง ระบบ TCS <http://tcs.dmcr.go.th/dmcr/v๒/router?page=Erosionsolveine> หรือ <https://marinegiscenter.dmcr.go.th/gis/>)

๘. ข้อมูลการใช้ประโยชน์ของชายหาดบริเวณที่ตั้งโครงการ (เช่น ด้านการท่องเที่ยว จับสัตว์น้ำ ที่จอดเรือ วิถีชีวิต)

๙. ข้อมูลสถานที่สำคัญทางประวัติศาสตร์ โบราณสถาน และโบราณคดี (รัศมีจากโครงการออกไป ๕๐๐ เมตร)

๑๐. ข้อมูลสถานที่ท่องเที่ยวที่สำคัญ (รัศมีจากโครงการออกไป ๕๐๐ เมตร)

๑๑. ข้อมูลพื้นที่อนุรักษ์ในบริเวณที่ตั้งโครงการ (อุทยานแห่งชาติ วนอุทยาน เขตรักษาพันธุ์สัตว์ป่า เขตห้ามล่าสัตว์ป่า เขตป่าสงวนแห่งชาติ เขตพื้นที่คุ้มครองสิ่งแวดล้อม ที่รักษาพืชพันธุ์ เขตพื้นที่คุ้มครองอย่างอื่นเพื่อสงวนและรักษาสภาพธรรมชาติตามที่มีกฎหมายกำหนด พื้นที่ชุ่มน้ำ พื้นที่ระบบนิเวศที่มีความอ่อนไหวและเปราะบาง)

การดำเนินการขออนุญาตใช้พื้นที่จากหน่วยงาน (หากโครงการอยู่ในพื้นที่ที่ต้องขออนุญาตใช้พื้นที่)

- ได้รับการอนุญาตแล้ว (แบบหลักฐาน) อยู่ระหว่างการขออนุญาต(แบบหลักฐาน)
- ยังไม่ได้ดำเนินการขออนุญาต

๑๒. แผนงานการดำเนินงานที่เกี่ยวข้องกับโครงการ รวมถึงความคิดเห็นของประชาชน(ระบุระยะเวลา วันเริ่มและวันสิ้นสุดโครงการ พร้อมแผนงานโดยสรุป)

.....

๑๓. งบประมาณ (พิจารณาเฉพาะงบประมาณที่จะดำเนินการในปีงบประมาณ พ.ศ. ๒๕๖๗ เป็นต้นไป)

๑๓.๑ แหล่งงบประมาณ

- มีแหล่งงบประมาณ
- (๑) งบปกติ โปรดระบุ.....
- (๒) งบประมาณจังหวัด โปรดระบุ.....
- (๓) งบประมาณอื่น ๆ โปรดระบุ.....

ยังไม่มีแหล่งงบประมาณ และต้องการขอรับการสนับสนุนจาก.....

๑๓.๒ วงเงินงบประมาณ

งบประมาณ	๒๕๖๗	๒๕๖๘	๒๕๖๙	๒๕๗๐
ระยะปี				

๑๔. มาตรการลดผลกระทบสิ่งแวดล้อม

.....

๑๕. เจ้าของโครงการ

.....

โทรศัพท์ :

อีเมลล์ :


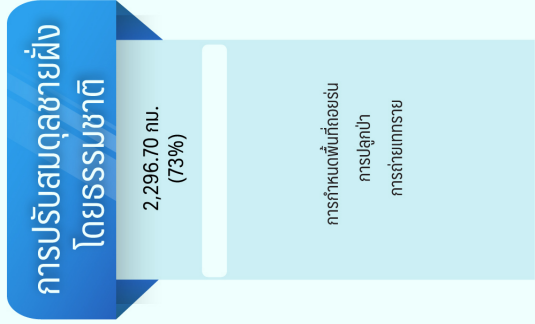
หมายเหตุ

๑. กรุณากรอกข้อมูลให้ครบถ้วนในข้อที่มีเครื่องหมาย *
๒. โครงการที่เข้าข่ายเพื่อเสนอเข้าคณะทำงาน ได้แก่
 - ๒.๑ โครงการศึกษาเพื่อป้องกันและแก้ไขปัญหาการกัดเซาะชายฝั่ง ที่หน่วยงานได้ดำเนินการเสนอคำขอต้งงบประมาณประจำปีงบประมาณ พ.ศ.
 - ๒.๒ โครงการป้องกันและแก้ไขปัญหาการกัดเซาะชายฝั่ง ที่หน่วยงานได้ดำเนินการเสนอคำขอต้งงบประมาณประจำปีงบประมาณ พ.ศ.
 - ๒.๓ หากโครงการดำเนินการในพื้นที่อนุรักษ์
 - ต้องได้รับการอนุญาตจากหน่วยงานที่รับผิดชอบในการอนุญาตแล้ว หรือ
 - ต้องอยู่ระหว่างการขออนุญาตต่อหน่วยงานที่รับผิดชอบในการอนุญาต หรือ
 - ได้ดำเนินการแจ้งหน่วยงานที่รับผิดชอบในการอนุญาตแล้วแต่ยังไม่ได้รับการตอบรับ
๓. แหล่งงบประมาณ
 - ๓.๑ งบปกติ : งบประมาณประจำปีของหน่วยงาน
 - ๓.๒ งบประมาณจังหวัด : งบประมาณตามยุทธศาสตร์การพัฒนารัฐบาล และ งบประมาณจังหวัดแบบบูรณาการ
 - ๓.๓ งบประมาณอื่น ๆ : งบประมาณที่ได้รับการสนับสนุนจากกลุ่มจังหวัด องค์การปกครองส่วนท้องถิ่น เงินนอกงบประมาณ แหล่งเงินทุนต่างประเทศและอื่น ๆ



แบบฟอร์ม
คำอธิบายแบบฟอร์ม
การกลั่นกรองโครงการด้านการป้องกัน
และแก้ไขปัญหาการกัดเซาะชายฝั่ง


แนวทางการป้องกันและแก้ไขปัญหาการกัดเซาะชายฝั่ง




การกำหนดพื้นที่รองรับ



การปลูกป่า




การถ่ายเททราย



การฟื้นฟูชายหาด



การปักเสาดัดตะกอน




เชื่อมกับคลื่นนอกชายฝั่ง



รอดักทราย



เชื่อมป้องกันสิ่งรบกวน

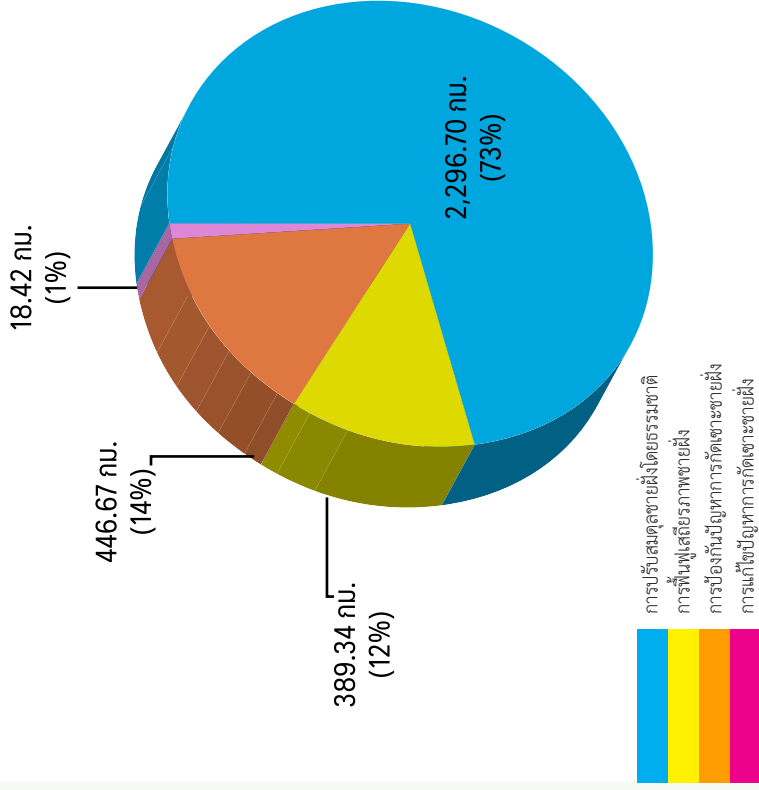


กำแพงป้องกันคลื่นรบกวนชายหาด



การรื้อถอน

สรุปแนวทางการป้องกันและแก้ไขปัญหาการกัดเซาะชายฝั่งทะเล



คู่มือ การเสนอและกลั่นกรองโครงการด้านการป้องกันและแก้ไขปัญหาการกัดเซาะชายฝั่ง

จังหวัด	อำเภอ	ตำบล	ระบบกลุ่มมหาดหลัก	ระบบกลุ่มมหาด	ชื่อระบบมหาด	แนวทาง	รหัสระบบมหาด	ความยาว (กม.)
ตราด	คลองใหญ่	หาดเล็ก	ระบบกลุ่มมหาดหลัก ตอนล่าง (Lower Eastern Gulf of Thailand Major Littoral cell) ทะเลอ่าวไทยตะวันออก	ระบบกลุ่มมหาดบ้านหาดเล็ก-ไม่รุ้ดเล็ก-ไม่รุ้ดเล็ก	ระบบมหาดบ้านหาดเล็ก		T๑A๐๐๑	๑.๙๘
					ระบบมหาดบ้านทรายแดง		T๑A๐๐๒	๒.๖๖
		หาดเล็ก, คลองใหญ่		ระบบมหาดบ้านหาดศาลเจ้า		T๑A๐๐๓	๔.๔๐	
				ไม่รุ้ด	ระบบมหาดบ้านคลองสน-หาดบ้านเซ็น		T๑A๐๐๔	๒๗.๒๘
	แหลมกลัด	ระบบกลุ่มมหาดไม่รุ้ด-ไม่รุ้ด-แหลมกลัด	ระบบมหาดหาดไม่รุ้ด-หาดราษการุณย์			T๑B๐๐๕	๘.๕๗	
			ระบบมหาดแหลมกลัด		T๑B๐๐๖	๒๖.๗๑		
	เมืองตราด	หนองคันพรง, ห้างน้ำขาว, อ่าวใหญ่	ระบบกลุ่มมหาดไม่รุ้ด-ไม่รุ้ด-อ่าวใหญ่	ระบบกลุ่มมหาดไม่รุ้ด-ไม่รุ้ด-อ่าวใหญ่	ระบบมหาดอ่าวตราด		T๑C๐๐๗	๒๐.๕๘
					ระบบมหาดห้างน้ำขาว		T๑C๐๐๘	๑๙.๕๗
	เมืองตราด, แหลมงอบ	อ่าวใหญ่, ห้างน้ำขาว, หนองโสน, น้ำเสียว, แหลมงอบ	ระบบกลุ่มมหาดอ่าวใหญ่-อ่าวใหญ่-บางจิด		ระบบมหาดบ้านแหลมตอก		T๑D๐๐๙	๓๐.๖๒

จังหวัด	อำเภอ	ตำบล	ระบบกลุ่มมหาดหลัก	ระบบกลุ่มมหาด	ชื่อระบบมหาด	แนวทาง	รหัสระบบมหาด	ความยาว (กม.)
ตราด	แหลมงอบ	แหลมงอบ, คลองใหญ่	ระบบกลุ่มมหาดหลัก ทะเลอ่าวไทยตะวันออก ตอนล่าง (Lower Eastern Gulf of Thailand Major Littoral cell)	ระบบกลุ่มมหาด อ่าวใหญ่-บางปิด	ระบบมหาดแหลมงอบ	[Blue][Orange][Yellow]	T๑D๐๑๐	๕.๐๕
		ระบบมหาดแหลมเทียน			T๑D๐๑๑		๐.๘๗	
		คลองใหญ่, บางปิด		ระบบมหาดอ่าวธรรมชาติ	T๑D๐๑๒	๕.๒๗		
				ระบบมหาดอ่าวไร่พรือก	T๑D๐๑๓	๗.๖๙		
ตราด-จันทบุรี	แหลมงอบ, ซดุง, แหลมสิงห์	บางปิด		ระบบกลุ่มมหาด บางปิด-เกาะเปริด	ระบบมหาดอ่าวสำโรง	[Blue][Orange]	T๑E๐๑๔	๗.๘๗
					ระบบมหาดหาดใต้	T๑E๐๑๕	๕.๕๘	
					ระบบมหาดบ้านจิกกลาง	T๑E๐๑๖	๒.๖๓	
จันทบุรี	แหลมสิงห์	เกาะเปริด, ปากน้ำแหลมสิงห์, ปากน้ำแหลมสิงห์, บางกะไชย		ระบบกลุ่มมหาด บางกะไชย	ระบบมหาดเกาะเปริด-บางชัน	[Blue][Orange]	T๑E๐๑๗	๒๕.๔๔
					ระบบมหาดบ้านเกาะแมว	T๑F๐๑๘	๘.๔๙	
จันทบุรี	แหลมสิงห์	เกาะเปริด, ปากน้ำแหลมสิงห์, ปากน้ำแหลมสิงห์, บางกะไชย		ระบบกลุ่มมหาด บางกะไชย-คลองซุด	ระบบมหาดแหลมสิงห์	[Blue][Orange]	T๑F๐๑๙	๙.๐๐
					ระบบมหาดอ่าวเกาะหมู	T๑G๐๒๐	๔.๕๐	
					ระบบมหาดบางกะไชย	[Blue][Orange]	T๑G๐๒๑	๑๖.๙๖

คู่มือ การเสนอและกลับโครงการด้านการป้องกันและแก้ไขปัญหาการกัดเซาะชายฝั่ง

จังหวัด	อำเภอ	ตำบล	ระบบกลุ่มเขตหลัก	ระบบกลุ่มเขต	ชื่อระบบเขต	แนวทาง	รหัสระบบเขต	ความยาว (กม.)
จันทบุรี	แหลมสิงห์, ท่าใหม่	บางกะไชย	ระบบกลุ่มเขตหลัก ทะเลอ่าวไทยตะวันออก ตอนล่าง (Lower Eastern Gulf of Thailand Major Littoral cell)	ระบบกลุ่มเขต คลองขุด- ประแสร์	ระบบเขตหาดเจ้าหลาว		T1H022	11.95
		คลองขุด, สนมไชย					T1H023	9.86
	สนมไชย, กระแจะ	T1H024					3.10	
	กระแจะ, ช้างข้าม, ฟังราด, คลองชุม, ปากน้ำกระแจะ, เนินซ้อ, กล้วย	T1H025					5.07	
ระยอง	แกลง, เมืองระยอง	ชากพง	ระบบกลุ่มเขต ประแสร์-กร่ำ	ระบบเขตอ่าวมะขามเป็ม	ระบบเขตหาดแม่พิมพ์		T1I027	11.34
							ชากพง, แกลง, เพ	T1J029
ระยอง	เมืองระยอง	เพ	ระบบกลุ่มเขต เพ-แสมสาร	ระบบเขตหาดเพ	ระบบเขตกันอ่าว		T1J030	21.69
							T1K031	5.60

จังหวัด	อำเภอ	ตำบล	ระบบกลุ่มมหาดหลัก	ระบบกลุ่มมหาด	ชื่อระบบมหาด	แนวทาง	รหัสระบบมหาด	ความยาว (กม.)
ระยอง	เมืองระยอง, บ้านฉาง	เพ, ตะพง,เชิงเนิน, ท่าประดู่, เนินพระ, ฆาตดาบ, บ้านฉาง	ระบบกลุ่มมหาดหลัก ทะเลอ่าวไทยตะวันออก ตอนล่าง (Lower Eastern Gulf of Thailand Major Littoral cell)	ระบบกลุ่มมหาด เพ-แสมสาร	ระบบมหาดค้ำแม่ รำพึง-ฆาตดาบ	[Blue, Yellow, Orange]	T๑K๐๓๒	๓๓.๔๙
		ระบบมหาดค้ำแม่-น้ำริน					T๑K๐๓๓	๓.๗๕
	บ้านฉาง, พลา	ระบบมหาดพลา-อู่ตะเภา			T๑K๐๓๔	๑๑.๖๕		
ระยอง-ชลบุรี	บ้านฉาง, สัตหีบ	พลา, พลุตาหลวง	ระบบกลุ่มมหาดหลัก ทะเลอ่าวไทยตะวันออก ตอนล่าง (Lower Eastern Gulf of Thailand Major Littoral cell)	ระบบกลุ่มมหาด เพ-แสมสาร	ระบบมหาดค้ำแม่เจษฎา ราชเจ้า	[Blue, Yellow, Orange]	T๑K๐๓๕	๕.๙๒
		แสมสาร					T๑K๐๓๖	๒.๗๕
		แสมสาร, สัตหีบ					T๑A๐๓๗	๓.๑๖
ชลบุรี	สัตหีบ	สัตหีบ	ระบบกลุ่มมหาด แสมสาร- บางเสร่	ระบบกลุ่มมหาด	ระบบมหาดอ่าวดวงตกล	[Blue, Orange]	T๑A๐๓๘	๓๐.๕
							T๑A๐๓๙	๑๕.๑๔
		สัตหีบ, บางเสร่			ระบบมหาดค้ำแม่	[Blue, Yellow]	T๑A๐๔๐	๕.๔๕
							T๑A๐๔๑	๖.๗๕
							T๑A๐๔๒	๒.๓๔
บางเสร่	สัตหีบ, บางเสร่	[Blue]	ระบบมหาดหาดยาว	[Blue]	ระบบมหาดหาดยาว	[Blue]	T๑A๐๔๓	๓.๓๓
							T๑A๐๔๔	๒.๔๔
		บางเสร่			ระบบมหาดหาดทรายแก้ว	[Blue]	T๑A๐๔๕	๔.๕๒

คู่มือ การเสนอและกลั่นกรองโครงการด้านการป้องกันและแก้ไขปัญหาการกัดเซาะชายฝั่ง

จังหวัด	อำเภอ	ตำบล	ระบบกลุ่มมหาดหลัก	ระบบกลุ่มมหาด	ชื่อระบบมหาด	แนวทาง	รหัสระบบมหาด	ความยาว (กม.)	
ระยอง	บ้านฉาง	บ้านฉาง, พลา	ระบบกลุ่มมหาดหลัก ทะเลอ่าวไทยตะวันออก ตอนล่าง (Lower Eastern Gulf of Thailand Major Littoral cell)	ระบบกลุ่มมหาด เพ-แสมสาร	ระบบมหาดหาดพูน-น้ำริน		T๑K๐๓๓	๓.๓๕	
		พลา, พลุตาหลวง					ระบบมหาดพลา-อู่ตะเภา	T๑K๐๓๔	๑๑.๖๕
ระยอง-ชลบุรี	บ้านฉาง, สัตหีบ	พลุตาหลวง, แสมสาร	ระบบกลุ่มมหาด (Upper Eastern Gulf of Thailand Major Littoral cell)	ระบบกลุ่มมหาด เพ-แสมสาร	ระบบมหาดค่ายเจ้าหญิง ราชเจ้า		T๑K๐๓๕	๕.๙๒	
		พลุตาหลวง, แสมสาร					ระบบมหาดแสมสาร	T๑K๐๓๖	๒.๗๕
ชลบุรี	สัตหีบ	แสมสาร	ระบบกลุ่มมหาดหลักทะเล อ่าวไทยตะวันออกตอนบน (Upper Eastern Gulf of Thailand Major Littoral cell)	ระบบกลุ่มมหาด แสมสาร- บางเสร่	ระบบมหาดหน้าโสม		T๒A๐๓๗	๓.๑๖	
		แสมสาร, สัตหีบ					ระบบมหาดนางรำ	T๒A๐๓๘	๓.๐๕
		สัตหีบ					ระบบมหาดอ่าวตงเตล	T๒A๐๓๙	๑๕.๑๔
		สัตหีบ					ระบบมหาดเตยงาม	T๒A๐๔๐	๕.๔๕
		สัตหีบ, บางเสร่					ระบบมหาดทุ่งโปรง	T๒A๐๔๑	๖.๗๕
		บางเสร่					ระบบมหาดหาดสอ	T๒A๐๔๒	๒.๓๔
		สัตหีบ, บางเสร่			ระบบมหาดหาดยาว		T๒A๐๔๓	๓.๓๓	
		บางเสร่					ระบบมหาดหาดทรายแก้ว	T๒A๐๔๔	๒.๔๔
					ระบบมหาดหาด ร.ร. ชุมพล		T๒A๐๔๕	๔.๕๒	

จังหวัด	อำเภอ	ตำบล	ระบบกลุ่มมหาดหลัก	ระบบกลุ่มมหาด	ชื่อระบบมหาด	แนวทาง	รหัสระบบมหาด	ความยาว (กม.)	
ชลบุรี	สัตหีบ	บางเสร่, นางจอมเทียน		ระบบกลุ่มมหาดบางเสร่-พัทยา	ระบบมหาดบางเสร่		T๒B๐๔๖	๕.๙๐	
		นางจอมเทียน			ระบบมหาดอำเภอเกาะวันรอน		T๒B๐๔๗	๑.๓๐	
	สัตหีบ, บางละมุง	นางจอมเทียน, เขตการปกครองพิเศษพัทยา	ระบบกลุ่มมหาดหลักทะเลอำเภอไทยตะวันออกตอนบน (Upper Eastern Gulf of Thailand Major Littoral cell)	ระบบกลุ่มมหาดบางเสร่-พัทยา	ระบบมหาดบ้านหินวง		T๒B๐๔๘	๐.๒๕	
		ระบบมหาดหาดชอญนาจอมเทียน ๓๘			ระบบมหาดหาดชอญนาจอมเทียน ๓๘		T๒B๐๔๙	๐.๗๕	
	บางละมุง	เขตการปกครองพิเศษพัทยา		ระบบกลุ่มมหาดหลักทะเลอำเภอไทยตะวันออกตอนบน (Upper Eastern Gulf of Thailand Major Littoral cell)	ระบบกลุ่มมหาดหลักทะเลอำเภอไทยตะวันออกตอนบน (Upper Eastern Gulf of Thailand Major Littoral cell)	ระบบมหาดอำเภอน้อย (พัทยา)		T๒B๐๕๐	๑๓.๘๐
						ระบบมหาดอ่าวน้ำย้อม ๑		T๒B๐๕๑	๑.๑๙
	บางละมุง	นาเกลือ			ระบบกลุ่มมหาดหลักทะเลอำเภอไทยตะวันออกตอนบน (Upper Eastern Gulf of Thailand Major Littoral cell)	ระบบมหาดอ่าวน้ำย้อม ๒		T๒B๐๕๒	๐.๗๑
						ระบบมหาดหาดพัทยา		T๒B๐๕๓	๐.๘๕
	บางละมุง, ศรีราชา	นาเกลือ, ทต.บางละมุง			ระบบกลุ่มมหาดหลักทะเลอำเภอไทยตะวันออกตอนบน (Upper Eastern Gulf of Thailand Major Littoral cell)	ระบบมหาดวังอำมาตย์		T๒C๐๕๔	๕.๔๕
						ระบบมหาดอ่าวบางละมุง		T๒C๐๕๕	๓.๕๓
	ศรีราชา	ศรีราชา	ทต.แหลมฉบัง, สุรศักดิ์		ระบบกลุ่มมหาดพัทยา-อ่างศิลา	ระบบมหาดอ่าวบางละมุง		T๒C๐๕๖	๑๘.๐๕
	ศรีราชา, เมืองชลบุรี	ศรีราชา	สุรศักดิ์, ศรีราชา		ระบบกลุ่มมหาดหลักทะเลอำเภอไทยตะวันออกตอนบน (Upper Eastern Gulf of Thailand Major Littoral cell)	ระบบมหาดอ่าวอุดม		T๒C๐๕๗	๘.๘๕
					ระบบมหาดบางพระ-บางแสน		T๒C๐๕๘	๒๔.๐๕	

คู่มือ การเสนอและกลับโครงการด้านการป้องกันและแก้ไขปัญหาการกัดเซาะชายฝั่ง

จังหวัด	อำเภอ	ตำบล	ระบบกลุ่มเขตหลัก	ระบบกลุ่มเขต	ชื่อระบบเขต	แนวทาง	รหัสระบบเขต	ความยาว (กม.)
ชลบุรี	เมืองชลบุรี	แสนสุข, อ่างศิลา	ระบบกลุ่มเขตหลัก	ระบบกลุ่มเขต	ระบบเขตอ่างศิลา	[Blue]	T๓A๐๕๕	๕.๙๐
		เสม็ด, บ้านสวน, บางปลาสร้อย, มะขามหย่าง, บ้านไชด์, บางทราย, หนองไม้แดง, คลองตำหรุ, ท่าข้าม						
ฉะเชิงเทรา	เมืองชลบุรี, บางประกง	ท่าข้าม, บางประกง, สongคลอง, คลองตำน, บางปู, บางใหญ่, ทั้ยบ้าน	ระบบกลุ่มเขตหลัก	ระบบกลุ่มเขต	ระบบเขตบ้านอ่างศิลา-บางประกง	[Blue]	T๓A๐๖๐	๒๐.๙๘
		บางประกง, บางบ่อ, เมืองสมุทรปราการ						
สมุทรปราการ	พระสมุทรเจดีย์, บางขุนเทียน, เมืองสมุทรสาคร	แหลมฟ้าผ่า, ท่าข้าม, ทั้ยบ้าน, โคกขาม, บางหญ้าแพรก	ระบบกลุ่มเขตหลัก	ระบบกลุ่มเขต	ระบบเขตบางประกง-เจ้าพระยา	[Blue]	T๓A๐๖๑	๓๙.๓๗
		พระสมุทรเจดีย์, บางขุนเทียน, เมืองสมุทรสาคร						
กรุงเทพมหานคร	กรุงเทพมหานคร	บางหญ้าแพรก	ระบบกลุ่มเขตหลัก	ระบบกลุ่มเขต	ระบบเขตเจ้าพระยา-ท่าจีน	[Blue]	T๓A๐๖๒	๔๗.๖๒
		บางหญ้าแพรก						

คู่มือ การเสนอและสมัครโครงการด้านการป้องกันและแก้ไขภัยการกักตุนชายฝั่ง

จังหวัด	อำเภอ	ตำบล	ระบบกลุ่มหาดหลัก	ระบบกลุ่มหาด	ชื่อระบบหาด	แนวทาง	รหัสระบบหาด	ความยาว (กม.)
สมุทรสาคร - สมุทรสงคราม	เมือง สมุทรสาคร, เมือง สมุทรสงคราม	บางหญ้าแพรก, บางกระเจ้า, บ้านบ่อ, บางโพธิ์, กาทรง, นาโคก, บางแก้ว, บางจะเกร็ง	ระบบกลุ่มหาดหลัก ทะเลอ่าวไทยตอนบน (Upper Gulf of Thailand Major Littoral cell)	ระบบกลุ่ม หาด ทะเลอ่าวไทย ตอนบน	ระบบหาดทำหิน-แม่กลอง		T๓A๐๖๓	๓๘.๑๖
		แหลมใหญ่, คลอง โคก, บางตะบูน			ระบบหาดแม่กลอง- บางตะบูน		T๓A๐๖๔	๑๕.๐๘
เพชรบุรี	บ้านแหลม	บางตะบูนออก, บ้านแหลม, บางขุนไทร, ปากทะเล, บางแก้ว, แหลมผักเบี้ย	ระบบกลุ่มหาดหลัก ทะเลอ่าวไทยตอนบน (Upper Gulf of Thailand Major Littoral cell)	ระบบกลุ่มหาด ทะเลอ่าวไทย ตอนบน	ระบบหาดบางตะบูน - บางแก้ว		T๓A๐๖๕	๓๓.๗๗
		แหลมผักเบี้ย, หาดเจ้าสำราญ, หนองขนาน, ปึกเตียน, หนองศาลา, บางเก่า, ชะอำ, หัวหิน			ระบบหาดแหลมผักเบี้ย - หัวหิน		T๔A๐๖๖	๕๙.๑๑

คู่มือ การเสนอและกลั่นกรองโครงการด้านการป้องกันและแก้ไขปัญหามลพิษทางอากาศประชาชนฝั่ง

จังหวัด	อำเภอ	ตำบล	ระบบกลุ่มเขตหลัก	ระบบกลุ่มเขต	ชื่อระบบเขต	แนวทาง	รหัสระบบเขต	ความยาว (กม.)
ประจวบคีรีขันธ์	หัวหิน	หัวหิน, หอนงแก	ระบบกลุ่มเขตหลัก ทะเลอ่าวไทยตอนกลาง ด้านบน (Upper Middle Gulf of Thailand Major Littoral cell)	ระบบกลุ่มเขต แหลมผัก เบี้ย-หัวหิน	ระบบเขตหาดเขาตะเกียบ	[Blue]	T๔A๐๖๗	๗.๔๓
		หอนงแก		ระบบเขตหาดสวนสน-เขา เต่า	T๔B๐๖๘		๗.๒๒	
	ปากน้ำปราณ	ระบบกลุ่มเขต เขาเต่า		ระบบเขตหาดทรายน้อย	T๔C๐๖๙	๐.๘๗		
		ปากน้ำปราณ		ระบบเขตทุ่งทรายใหญ่	T๔C๐๗๐	๑.๔๕		
	สามร้อยยอด	สามร้อยยอด	ระบบกลุ่มเขต ปราณบุรี	ระบบเขตหาดปราณบุรี	T๔D๐๗๑	๑๓.๕๒		
			สามร้อยยอด	ระบบเขตอ่าวเขากระโทก	T๔E๐๗๒	๕.๐๑		
	สามร้อยยอด	สามร้อยยอด	สามร้อยยอด	ระบบเขตหาดแฉ่งใหญ่	T๔E๐๗๓	๐.๙๓		
			สามร้อยยอด	ระบบเขตหาดแฉ่งน้อย	T๔E๐๗๔	๐.๘๔		
			สามร้อยยอด	ระบบเขตหนองข้าวเหนียว	T๔F๐๗๕	๗.๑๖		

จังหวัด	อำเภอ	ตำบล	ระบบกลุ่มมหาดหลัก	ระบบกลุ่มมหาด	ชื่อระบบมหาด	แนวทาง	รหัสระบบมหาด	ความยาว (กม.)
ประจวบคีรีขันธ์	สามร้อยยอด	สามร้อยยอด	ระบบกลุ่มมหาดหลัก ทะเลอ่าวไทยตอนกลาง ด้านบน (Upper Middle Gulf of Thailand Major Littoral cell)	ระบบกลุ่มมหาด สามร้อยยอด- ถ้าพระยานคร	ระบบมหาดอ่าวบางปู	[Blue][Yellow]	T๔Go๗๖	๓.๘๐
							T๔Go๗๗	๒.๗๕
	สามร้อยยอด, กุยบุรี	สามร้อยยอด, เขาแดง	ระบบกลุ่มมหาดหลัก ทะเลอ่าวไทยตอนกลาง	ระบบกลุ่มมหาด สามร้อยยอด	ระบบมหาดถ้าไทร	T๔Ao๗๘	๔.๖๔	
					ระบบมหาดสามพระยา	T๔Ao๗๙	๒.๔๗	
	กุยบุรี	เขาแดง	ระบบกลุ่มมหาดหลัก ทะเลอ่าวไทยตอนกลาง	ระบบกลุ่มมหาด สามร้อยยอด	ระบบมหาดบ้านเขาแดง	T๔Ao๘๐	๙.๑๙	
					ระบบมหาดเขาขวาง	T๔Bo๘๑	๑.๗๘	
เมืองประจวบคีรีขันธ์	เมืองประจวบคีรีขันธ์	กุยเหนือ, บ่อนอก, อ่าวน้อย	ระบบกลุ่มมหาดหลัก ทะเลอ่าวไทยตอนกลาง ด้านล่าง (Lower Middle Gulf of Thailand Major Littoral cell)	ระบบกลุ่มมหาด กุยบุรี	ระบบมหาดกุยบุรี	[Blue][Yellow]	T๔Bo๘๒	๓๑.๑๗
					ระบบมหาดอ่าวน้อย	[Blue][Yellow]	T๔Bo๘๓	๕.๓๘

คู่มือ การเสนอและกลั่นกรองทางด้านกรป้องกันและแก้ไขอุทกภัยประชาชนฝั่ง

จังหวัด	อำเภอ	ตำบล	ระบบกลุ่มมหาดหลัก	ระบบกลุ่มมหาด	ชื่อระบบมหาด	แนวทาง	รหัสระบบมหาด	ความยาว (กม.)	
ประจวบคีรีขันธ์	บางสะพาน	แม่รำพึง	ระบบกลุ่มมหาดหลักทะเลอ่าวไทยตอนกลางด้านล่าง (Lower Middle Gulf of Thailand Major Littoral cell)	ระบบกลุ่มมหาดเมืองประจวบ-บางสะพาน	ระบบมหาดบ่อทองกลาง		T&Do๓๒	๐.๙๑	
		ระบบมหาดอ่าวเทียน				T&Do๓๓	๔.๒๐		
	บางสะพาน, บางสะพานน้อย	แม่รำพึง, พงศ์ประศาสน์, บางสะพาน, ปากแพรง, ทรายทอง		ระบบมหาดบางสะพาน			T&E๐๓๔	๓๑.๒๔	
		ทรายทอง			ระบบมหาดอ่าววัดบางเบ็ด		T&E๐๓๕	๐.๙๙	
ชุมพร	บางสะพานน้อย	ทรายน้อย	ระบบกลุ่มมหาดหลักทะเลอ่าวไทยตอนกลางด้านล่าง (Lower Middle Gulf of Thailand Major Littoral cell)	ระบบมหาดบางสะพาน-ปะทิว	ระบบมหาดบางเบ็ด-ถ้ำธง		T&E๐๓๖	๑๐.๙๕	
					ระบบมหาดทุ่งทราย		T&E๐๓๗	๓.๐๕	
					ระบบมหาดหาดทุ่งยาง		T&E๐๓๘	๔.๐๔	
	ปะทิว	ปากคลอง		ระบบกลุ่มมหาดหลักทะเลอ่าวไทยตอนกลางด้านล่าง (Lower Middle Gulf of Thailand Major Littoral cell)	ระบบมหาดคอกเขาแก้ว			T&E๐๓๙	๒.๕๘
						ระบบมหาดบ้านเกาะเตียบ		T&Fo๑๐	๘.๘๒

คู่มือ การเสนอและกลั่นกรองโครงการด้านกรป้องกันและแก้ไขปัญหามลพิษทางอากาศประชาชนฝั่ง

จังหวัด	อำเภอ	ตำบล	ระบบกลุ่มหาดหลัก	ระบบกลุ่มหาด	ชื่อระบบหาด	แนวทาง	รหัสระบบหาด	ความยาว (กม.)
ชุมพร	ปะทิว	ปากคลอง, ชุมโค	ระบบกลุ่มหาดหลัก ทะเลอ่าวไทยตอนกลาง ด้านล่าง (Lower Middle Gulf of Thailand Major Littoral cell)	ระบบกลุ่มหาด ปะทิว- เมืองชุมพร	ระบบหาดอ่าวทุ่งมหา		T๕F๑๐๑	๑๒.๒๕
					ระบบหาดหาดทุ่งช้าง		T๕F๑๐๒	๔.๒๖
		ชุมโค			ระบบหาดหาดใต้เขาทุ่งช้าง		T๕F๑๐๓	๐.๙๙
					ระบบหาดอ่าวคลองบงจาก		T๕F๑๐๔	๑.๔๓
					ระบบหาดอ่าวหอยเสียบ		T๕F๑๐๕	๐.๕๙
					ระบบหาดหาดบ้านทุ่งงิ้วน้ำ		T๕F๑๐๖	๐.๕๖
					ระบบหาดอ่าววายไเอ้		T๕F๑๐๗	๑.๖๘
					ระบบหาดอ่าวถ้ายไเอ้		T๕F๑๐๘	๑.๗๓
					ระบบหาดหินกบ		T๕F๑๐๙	๓.๖๔
					ระบบหาดบ้านบ่อเมา		T๕F๑๑๐	๖.๔๐
ปะทิว, เมืองชุมพร	บางสน, สะพืด	ระบบหาดอ่าวทุ่งวิสัย		T๕F๑๑๑		๑๙.๐๐		
		ระบบหาดพันตึก		T๕F๑๑๒	๖.๐๖			
เมืองชุมพร	นาชะอัง	นาชะอัง	ระบบกลุ่มหาด ปะทิว- เมืองชุมพร	ระบบหาดปากน้ำชุมพร		T๕F๑๑๓	๑๑.๖๒	
					ระบบหาดหาดทรายรี		T๕F๑๑๔	๑๙.๕๖
					ระบบหาดหาดทรายรี		T๕F๑๑๕	๖.๘๕

จังหวัด	อำเภอ	ตำบล	ระบบกลุ่มเขตหลัก	ระบบกลุ่มเขต	ชื่อระบบเขต	แนวทาง	รหัสระบบเขต	ความยาว (กม.)					
ชุมพร	เมืองชุมพร	หาดทรายรี	ระบบกลุ่มเขตหลัก ทะเลอ่าวไทยตอนกลาง ด้านล่าง (Lower Middle Gulf of Thailand Major Littoral cell)	ระบบกลุ่มเขตปะทะชีว-เมืองชุมพร	ระบบเขตทุ่งขามน้อย		T๕G๑๑๖	๑.๔๙					
		ระบบเขตทุ่งขามใหญ่			■	T๕G๑๑๗	๔.๓๑						
	เมืองชุมพร, สวี	หาดทรายรี, ท่ายาง, ทุ่งตา, วิสัยเหนือ, วิสัยใต้, ปากแพรง, ตำบลสวี,		ระบบกลุ่มเขตหัวเขา	ระบบเขตอ่าวสวี	ระบบเขตอ่าวสวี	■	T๕G๑๑๘	๒๔.๙๕				
		ตำบลสวี								ระบบเขตอ่าวค้อ	■	T๕G๑๑๙	๓.๕๘
		ตำบลสวี, ท่าหิน								ระบบเขตอ่าวทับยอ		T๕G๑๒๐	๕.๑๖
	ทุ่งตะโก	ทุ่งตะโก, หลังสวน		ท่าหิน	ระบบเขตอ่าวควรม	ระบบเขตอ่าวควรม	■	T๕G๑๒๑	๕.๑๔				
				ปากตะโก, ท่าหิน						ระบบเขตบ้านห้องต้มใหญ่		T๕H๑๒๒	๑๐.๙๓
				ปากตะโก						ระบบเขตหาดทรายรีสวี		T๕H๑๒๓	๓.๑๔
				เทศบาล ต.ทุ่งตะโก						ระบบเขตอ่าวม่วง		T๕H๑๒๔	๑.๓๘
	ทุ่งตะโก, หลังสวน	ทุ่งตะโก, บางน้ำจืด		ปากตะโก	ระบบเขตอ่าวสวี	ระบบเขตบ้านอ่าวม่วง	■	T๕H๑๒๕	๒.๔๕				
ปากตะโก, เทศบาล ต.ทุ่งตะโก			ระบบเขตบ้านอ่าวม่วง							T๕H๑๒๖	๑.๖๗		
ปากตะโก, บางน้ำจืด			ระบบเขตหาดอูร์เหมทัย	■						T๕H๑๒๗	๘.๒๒		
			ระบบเขตอ่าวห้องครก	ระบบเขตอ่าวห้องครก	■	T๕H๑๒๘	๖.๓๖						

คู่มือ การเสนอและกลับโครงการด้านการป้องกันและแก้ไขปัญหาการกัดเซาะชายฝั่ง

จังหวัด	อำเภอ	ตำบล	ระบบกลุ่มเขตหลัก	ระบบกลุ่มเขต	ชื่อระบบเขต	แนวทาง	รหัสระบบเขต	ความยาว (กม.)
ชุมพร	หลังสวน	บางน้ำจืด	ระบบกลุ่มเขตหลักทะเลอ่าวไทยตอนกลาง ตันล่าง (Lower Middle Gulf of Thailand Major Littoral cell)	ระบบกลุ่มเขต สวี-ไชยา	ระบบเขตอ่าวท้องไหว		T๕H๑๒๗	๕.๒๔
		บางน้ำจืด, ปากน้ำ, บางมะพร้าว			ระบบเขตหลังสวน		T๕H๑๓๐	๑๔.๐๓
		นาพญา			ระบบเขตหาดคลองเขา		T๕H๑๓๑	๖.๐๓
ชุมพร, สุราษฎร์ธานี	หลังสวน, ละแม, ท่าชนะ, ไชยา	นาพญา, ละแม, สานแดง, คันธุลี, ท่าชนะ, วัง, ตะกรับ, พุมเรียง	ระบบกลุ่มเขตหลักทะเลอ่าวไทยตอนกลาง ตันล่าง (Lower Middle Gulf of Thailand Major Littoral cell)	ระบบกลุ่มเขต สวี-ไชยา	ระบบเขตหาดหน้าแหลมของตึนสอ		T๕H๑๓๒	๑.๕๓
					ระบบเขตหาดละแม-ท่าชนะ		T๕H๑๓๓	๕๘.๔๔
สุราษฎร์ธานี	ไชยา, ท่าฉาง, พุนพิน, เมือง	พุมเรียง, เลม็ด, เขาล้าน, ท่าฉาง, ท่าทองใหม่, ตะเคียนทอง, กะแดะ, พลายวาส, ท่าทอง, ชลดราม, ไชยคราม, ดอนสัก		ระบบกลุ่มเขต อ่าวบ้านดอน	ระบบเขตอ่าวบ้านดอน			๑๑๒.๘๙

คู่มือ การเสนอและกำกับการดำเนินการป้องกันและแก้ไขปัญหาการกัดเซาะชายฝั่ง

จังหวัด	อำเภอ	ตำบล	ระบบกลุ่มหาดหลัก	ระบบกลุ่มหาด	ชื่อระบบหาด	แนวทาง	รหัสระบบหาด	ความยาว (กม.)
สุราษฎร์ธานี	ดอนสัก	ดอนสัก	ระบบกลุ่มหาดหลัก ทะเลอ่าวไทยตอนกลาง	ระบบกลุ่มหาด	ระบบหาดวังหิน		T๕1๑๓๕	๓.๘๗
					ระบบหาดบ้านห้องอ่าว		T๕1๑๓๖	๖.๑๖
	ขนอม	ขนอม	ระบบกลุ่มหาดหลัก ด้านล่าง (Lower Middle Gulf of Thailand Major Littoral cell)	ระบบกลุ่มหาด อ่าวบ้านดอน	ระบบหาดหาดนางกำ		T๕1๑๓๗	๔.๕๔
					ระบบหาดอ่าวตลิ่งใหญ่		T๕1๑๓๘	๓.๗๘
					ระบบหาดอ่าวเตล็ดน้อย		T๕1๑๓๙	๕.๖๔
					ระบบหาดอ่าวห้องเขียน		T๕1๑๔๐	๖.๘๖
					ระบบหาดอ่าวห้องโหนด		T๕1๑๔๑	๒.๘๓
					ระบบหาดหาดแขวงนา		T๕1๑๔๒	๑.๗๙
					ระบบหาดอ่าวห้องชิง		T๕1๑๔๓	๔.๗๖
					ระบบหาดปากน้ำขนอม		T๕1๑๔๔	๒.๖๕
นครศรีธรรมราช	ขนอม, ท่าศาลา	ห้องเขียน, ขนอม	ระบบกลุ่มหาดหลัก ทะเลอ่าวไทยตอนล่าง	ระบบกลุ่มหาด ขนอม-ปากพ่อง	ระบบหาดหาดขนอม		T๖A๑๔๕	๑๒.๔๐
		ขนอม			ระบบหาดหาดโนนเพล		T๖A๑๔๖	๖.๙๔
	ท่าศาลา	ขนอม, พังไเส	(Lower Gulf of Thailand Major Littoral cell)	ระบบหาดอ่าวห้องยาง-หาดทุ่งไเส	ระบบหาดอ่าวห้องยาง-หาดทุ่งไเส		T๖A๑๔๗	๑๐.๘๙
		สิชล			ระบบหาดหาดหินงาม		T๖A๑๔๘	๑.๕๓
ท่าศาลา	ท่าศาลา	สิชล, ทุ่งปรัง, เต่าเกา, กลาย, สระแก้ว, ท่าขึ้น		ระบบหาดหาดเสาเภา-ท่าศาลา		T๖A๑๔๙	๓๗.๙๗	

คู่มือ การเสนอและกลั่นกรองโครงการด้านการป้องกันและแก้ไขปัญหาการกัดเซาะชายฝั่ง

จังหวัด	อำเภอ	ตำบล	ระบบกลุ่มหาดหลัก	ระบบกลุ่มหาด	ชื่อระบบหาด	แนวทาง	รหัสระบบหาด	ความยาว (กม.)
นครศรีธรรมราช	ท่าศาลา, เมืองนครศรีธรรมราช, ปากพญิง	ท่าศาลา, ปากพูน, ท่าซึก, ปากนคร, ท่าไร่, บางจาก, คลองน้อย, ปากพญิงฝั่งตะวันตก	ระบบกลุ่มหาดหลัก ทะเลอ่าวไทยตอนล่าง (Lower Gulf of Thailand Major Littoral cell)	ระบบกลุ่มหาด	ระบบหาดอ่าวปากพญิง	[Blue bar]	TbA๑๕๐	๖๔.๕๖
		ออก, แหลมตะลุมพุก, บ้านเพิง, ท่าพญา, ชนบานาก, เกาะเพชร, หน้าสวน, คลองแดน, ทาบอน, ปากแตร, ระวัง, วัดสน, ป่อตู่, ชุมพล, ตีหลวง, สนามชัย, กระดังงา, จะงัดพระ, ม่วงงาม, วัดขุน, ดิงโค, หัวเขา, ปะอวย		ระบบกลุ่มหาด				
สงขลา	เมืองสงขลา	ปออยาง			ระบบหาดหาดชลาทัศน์	[Orange bar]	TbB๑๕๒	๕.๐๐

คู่มือ การประเมินและกำกับการจัดการป้องกันและแก้ไขปัญหาการกัดเซาะชายฝั่ง

จังหวัด	อำเภอ	ตำบล	ระบบกลุ่มเขตหลัก	ระบบกลุ่มเขต	ชื่อระบบเขต	แนวทาง	รหัสระบบเขต	ความยาว (กม.)
สงขลา	เมืองสงขลา, จะนะ, เทพา	เขารูปช้าง, เกาะแต้ว, นาทับ, ดิลังชัน, สะกอม (จะนะ), สะกอม (เทพา)	ระบบกลุ่มเขตหลักทะเลอันดามันตอนล่าง (Lower Gulf of Thailand Major Littoral cell)	ระบบกลุ่มเขต	ระบบเขตสะกอม	[Blue bar]	TbB๑๕๓	๓๘.๕๓
		สะกอม (เทพา), เกาะสะบ้า, เทพา, ปากบง, รุสะมิแล, บานา, ต้นหยงลูโละ, บาราโหม, บางปุด, แหลมโพธิ์		ระบบกลุ่มเขตหมู่เกาะ	ระบบเขตเทพา-แหลมโพธิ์		TbB๑๕๔	๓๐.๒๐
ปัตตานี	ยะหริ่ง, ปะนาเร	แหลมโพธิ์, ตะโละกาโปร์, ปะนาเร, บ้านกลาง		ระบบกลุ่มเขตแหลมโพธิ์-บางมะรวด	ระบบเขตแหลมโพธิ์-บางมะรวด	[Blue bar]	TbC๑๕๕	๓๖.๒๒
		บ้านกลาง, บ้านน้ำบ่อ		ระบบกลุ่มเขตแหลมโพธิ์-บางมะรวด	ระบบเขตหาดแม่แย้ม	[Blue bar]	TbC๑๕๖	๔.๔๗
ปัตตานี, นราธิวาส	ปะนาเร, สายบุรี, ไ้ม่เก็ง, เมืองนราธิวาส	บ้านน้ำบ่อ, บางเก่า, ปะเสะวอ, ตะลุบัน, ไ้ม่เก็ง, ดอนทราย, โดกเคียน, บางนาค, ตะลุบันเหนือ		บางมะรวด	ระบบเขตบางนรา	[Blue bar]	TbC๑๕๗	๖๐.๔๕

คู่มือ การเสนอและกลั่นกรองโครงการด้านการป้องกันและแก้ไขปัญหาการกัดเซาะชายฝั่ง

จังหวัด	อำเภอ	ตำบล	ระบบกลุ่มมหาดหลัก	ระบบกลุ่มมหาด	ชื่อระบบมหาด	แนวทาง	รหัสระบบมหาด	ความยาว (กม.)
นราธิวาส	เมืองนราธิวาส, ตากใบ	กะลุวอเหนือ, ไทรวัน, ศาลาใหม่, เล๊ะเท	ระบบกลุ่มมหาดหลัก ทะเลอ่าวไทยตอนล่าง (Lower Gulf of Thailand Major Littoral cell)	ระบบกลุ่มมหาด แพลตฟอร์ม-บางมะหวด	ระบบมหาดเขตน้อย-ตากใบ		TbC๑๕๘	๓๒.๖๔
							T๗A๑๕๙	๒๙.๙๘
ระนอง	กระบุรี, ละอุ่น	น้ำจืดน้อย, น้ำจืด, ลำเลียง, บางใหญ่, บางแก้ว	ระบบกลุ่มมหาดหลัก ทะเลอันดามันตอนบน (Upper Andaman Sea Major Littoral cell)	ระบบกลุ่มมหาดกระบุรี-ปากน้ำระนอง	ระบบมหาดกระบุรี		T๗A๑๖๐	๑๑.๓๘
							T๗A๑๖๑	๑๖.๗๔
							T๗B๑๖๒	๓๒.๙๑
							T๗B๑๖๓	๖.๑๗
							T๗B๑๖๔	๒๑.๘๗
	เมืองระนอง	ราชบุรี, พังทรา, ราชบุรี, พังทรา	ราชบุรี, พังทรา, พังทรา, พังทรา	ระบบกลุ่มมหาดปากน้ำระนอง-ม่วงกลาง	ระบบมหาดปากน้ำ		T๗B๑๖๕	๓.๐๗
							T๗B๑๖๖	๑.๘๒
							T๗B๑๖๗	๗.๘๖
							T๗B๑๖๘	๒.๕๓
							T๗C๑๖๙	๘.๘๘

จังหวัด	อำเภอ	ตำบล	ระบบกลุ่มหาดหลัก	ระบบกลุ่มหาด	ชื่อระบบหาด	แนวทาง	รหัสระบบหาด	ความยาว (กม.)
ระนอง	สุขสำราญ	นาคา	ระบบกลุ่มหาดหลัก ทะเลอันดามันตอนบน (Upper Andaman Sea Major Littoral cell)	ระบบกลุ่มหาด ม่วงกลาง- เกาะระ	ระบบหาดหาดแหลมनाव		T๗C๑๗๐	๓.๒๐
		นาคา, กำพวน					T๗C๑๗๑	๑๑.๖๓
		กำพวน					T๗C๑๗๒	๓.๗๑
		กำพวน					T๗C๑๗๓	๒.๗๖
		กำพวน					T๗C๑๗๔	๔.๕๘
ระนอง, พังงา	สุขสำราญ, คุระบุรี	กำพวน, คุระ	ระบบกลุ่มหาดหลัก ทะเลอันดามันตอนบน (Upper Andaman Sea Major Littoral cell)	ระบบกลุ่มหาด ม่วงกลาง- เกาะระ	ระบบหาดหาดอ่าวเคย เตรียม		T๗C๑๗๕	๔.๑๖
		คุระ					T๗C๑๗๖	๗.๒๓
พังงา	คุระบุรี	คุระ, เกาะพระทอง	ระบบกลุ่มหาดหลัก ทะเลอันดามันตอนบน (Upper Andaman Sea Major Littoral cell)	ระบบกลุ่มหาด ม่วงกลาง- เกาะระ	ระบบหาดบ้านทุ่งนาค้า ระบบหาดบ้านเกาะระ ระบบหาดแหลมแก๊ง ระบบหาดเขาเกาะระ ๑ ระบบหาดเขาเกาะระ ๒ ระบบหาดเขาเกาะระ ๓ ระบบหาดเขาเกาะระ ๔ ระบบหาดเขาเกาะระ ๕		T๗C๑๗๗	๖.๖๘
							T๗C๑๗๘	๑.๔๒
							T๗C๑๗๙	๑.๔๒
		เกาะพระทอง					T๗C๑๘๐	๓.๖๓
							T๗C๑๘๑	๑.๓๐
							T๗C๑๘๒	๒.๑๗
							T๗C๑๘๓	๐.๗๓
	T๗C๑๘๔	๑.๕๖						

จังหวัด	อำเภอ	ตำบล	ระบบกลุ่มมหาดหลัก	ระบบกลุ่มมหาด	ชื่อระบบมหาด	แนวทาง	รหัสระบบมหาด	ความยาว (กม.)	
พังงา	คุระบุรี	เกาะพระทอง	ระบบกลุ่มมหาดหลัก ทะเลอันดามันตอนบน (Upper Andaman Sea Major Littoral cell)	ระบบกลุ่มมหาด ม่วงถ่วง-เกาะระ	ระบบมหาดเสาเกาะระ ๖		T๗D๑๘๕	๓.๕๑	
					ระบบมหาดบ้านปากจก		T๗D๑๘๖	๕.๒๘	
					ระบบมหาดเกาะพอดา		T๗D๑๘๗	๒.๔๖	
					ระบบมหาดเกาะพระทอง		T๗D๑๘๘	๑๑.๑๑	
					ระบบมหาดบ้านนอกนา-บ้านบางเนียง		T๗D๑๘๙	๑๐.๕๖	
					ระบบมหาดเกาะคอเขา		T๗D๑๙๐	๕.๖๙	
	ตะกั่วป่า	คึกคัก	บางม่วง	ระบบกลุ่มมหาดเสาเกาะระ-เขาหลัก	ระบบกลุ่มมหาดคุระบุรี-ปากน้ำระนอง			T๗D๑๙๑	๖.๑๐
			บางม่วง					T๗D๑๙๒	๖.๐๑
			บางม่วง, คึกคัก					T๗D๑๙๓	๒.๔๖
			คึกคัก					T๗D๑๙๔	๒.๙๓
			คึกคัก					T๗D๑๙๕	๙.๙๕
			คึกคัก, ลำแก่น					T๗D๑๙๖	๐.๘๘
ตะกั่วป่า, ท้ายเหมือง	คึกคัก, ลำแก่น	คึกคัก, ลำแก่น			ระบบมหาดนางทอง		T๗D๑๙๗	๔.๕๙	
					ระบบมหาดอ่าวคลองรีเย็น		T๗D๑๙๘	๒.๒๖	

จังหวัด	อำเภอ	ตำบล	ระบบกลุ่มหาดหลัก	ระบบกลุ่มหาด	ชื่อระบบหาด	แนวทาง	รหัสระบบหาด	ความยาว (กม.)	
พังงา	ท้ายเหมือง	ลำแก่น	ระบบกลุ่มหาดหลัก ทะเลอันดามันตอนบน (Upper Andaman Sea Major Littoral cell)	ระบบกลุ่มหาด เกาะกระ-ทะเลหลัก	ระบบหาดอ่าวเขาหลัก		T๗D๑๙๙	๔.๘๙	
					ระบบหาดหาดใต้แหลมหินเรือใบ		T๗D๒๐๐	๐.๗๕	
	ท้ายเหมือง, ตะกั่วทุ่ง	ลำแก่น, ท้ายเหมือง, นาคอย, โดกกลอย	ระบบกลุ่มหาดหลัก ทะเลอันดามันตอนบน (Upper Andaman Sea Major Littoral cell)	ระบบกลุ่มหาด เกาะหลัก-แหลมพรหมเทพ	ระบบหาดหาดท้ายเหมือง		T๗E๑๐๑	๔๐.๕๘	
					ระบบหาดหาดบ้านท่าฉนวน		T๗E๑๐๒	๓.๖๐	
	ตะกั่วทุ่ง	โศกกลอย	โศกกลอย	ระบบกลุ่มหาดหลัก ทะเลอันดามันตอนล่าง (Lower Andaman Sea Major Littoral cell)	ระบบกลุ่มหาด-แหลมเขาดี-อ่าวนาง	ระบบหาดบ้านท่าฉนวน		T๘B๒๔๗	๒.๓๓
						ระบบหาดโคกน้อย		T๘B๒๔๘	๕.๑๒
						ห้อยชู		T๘B๒๔๙	๑๒.๑๔
						ห้อยชู, คลองเคียน		T๘B๒๕๐	๒.๕๓
						คลองเคียน		T๘B๒๕๑	๕.๖๖
									T๘B๒๕๒

คู่มือ การเสนอและกลั่นกรองโครงการด้านการป้องกันและแก้ไขปัญหาการกัดเซาะชายฝั่ง

จังหวัด	อำเภอ	ตำบล	ระบบกลุ่มมหาดหลัก	ระบบกลุ่มมหาด	ชื่อระบบมหาด	แนวทาง	รหัสระบบมหาด	ความยาว (กม.)
พังงา, กระบุรี	ตะกั่วทุ่ง, เมืองพังงา, อำเภอลึก	คลองเคียน, กะไหล, กระโสม, เกาะป็นหี, บางเตย, มะรุ่ย, แหลมเล็ก	ระบบกลุ่มมหาดหลัก ทะเลอันดามันตอนล่าง (Lower Andaman Sea Major Littoral cell)	ระบบกลุ่มมหาดแหลมขาด-อำวนาง	ระบบมหาดอ่าวพังงา		T๗E๒๕๓	๕๒.๓๘๘
							T๗E๒๑๓	๑๖.๘๑๑
							T๗E๒๐๔	๒.๕๕๔
							T๗E๒๐๕	๑.๘๘๙
							T๗E๒๐๖	๐.๘๒๒
							T๗E๒๐๗	๙.๑๕๕
							T๗E๒๐๘	๑.๕๕๓
							T๗E๒๐๙	๑.๓๑๑
							T๗E๒๑๐	๐.๘๕๕
							T๗E๒๑๑	๒.๙๕๕
ภูเก็ต	กะทู้	กมลา, ป่าตอง, กมลา, ป่าตอง, ป่าตอง	ระบบกลุ่มมหาดหลัก ทะเลอันดามันตอนบน (Upper Andaman Sea Major Littoral cell)	ระบบกลุ่มมหาดเขตหลัก-แหลมพรหมเทพ	ระบบมหาดอ่าวบางเทา		T๗E๒๑๒	๓.๑๑๑
							T๗E๒๑๓	๒.๘๘๘
							T๗E๒๑๔	๒.๐๐๔
							T๗E๒๑๕	๒.๐๐๙
							T๗E๒๑๖	๔.๑๖๖

จังหวัด	อำเภอ	ตำบล	ระบบกลุ่มหาดหลัก	ระบบกลุ่มหาด	ชื่อระบบหาด	แนวทาง	รหัสระบบหาด	ความยาว (กม.)	
ภูเก็ต	กะทู้	ป่าตอง	ระบบกลุ่มหาดหลัก ทะเลอันดามันตอนบน (Upper Andaman Sea Major Littoral cell)	ระบบกลุ่มหาด เซาท์-แหลมพรหมเทพ	ระบบหาดหาดแหลมคอโศรอต		T๗E๒๑๗	๓.๕๘	
					ระบบหาดภูเก็ตมาวีรอต		T๗E๒๑๘	๑.๙๑	
	กะทู้, เมืองภูเก็ต	ป่าตอง, กระรน	ระบบกลุ่มหาดหลัก ทะเลอันดามันตอนบน (Upper Andaman Sea Major Littoral cell)	ระบบกลุ่มหาด เซาท์-แหลมพรหมเทพ	ระบบหาดหาดพีริต้อม		T๗E๒๑๙	๑.๔๗	
					ระบบหาดหาดแหลมแขก		T๗E๒๒๐	๒.๑๙	
	ภูเก็ต	เมืองภูเก็ต	ไร่ไฉ่, กระรน	ระบบกลุ่มหาดหลัก ทะเลอันดามันตอนบน (Upper Andaman Sea Major Littoral cell)	ระบบกลุ่มหาด เซาท์-แหลมพรหมเทพ	ระบบหาดหาดกะรน		T๗E๒๒๑	๕.๐๗
						ระบบหาดกะตะใหญ่		T๗E๒๒๒	๒.๔๘
						ระบบหาดกะตะน้อย		T๗E๒๒๓	๕.๙๓
						ระบบหาดในหาน		T๗E๒๒๔	๒.๙๕
						ระบบหาดยะนู้		T๗E๒๒๕	๑.๔๒
						ไร่ไฉ่	ไร่ไฉ่	ระบบกลุ่มหาดหลัก ทะเลอันดามันตอนล่าง (Lower Andaman Sea Major Littoral cell)	ระบบกลุ่มหาด แหลมพรหมเทพ-แหลมเขา
	ไร่ไฉ่, ฉลอง, รัชฎา, ตลาดเหนือ, ตลาดใหญ่		ระบบหาดอ่าวฉลอง			T๘A๒๒๗	๑๓.๙๔		

คู่มือ การเสนอและกลับโครงการด้านการป้องกันและแก้ไขปัญหาการกัดเซาะชายฝั่ง

จังหวัด	อำเภอ	ตำบล	ระบบกลุ่มมหาดหลัก	ระบบกลุ่มมหาด	ชื่อระบบมหาด	แนวทาง	รหัสระบบมหาด	ความยาว (กม.)
ภูเก็ต	เมืองภูเก็ต		ระบบกลุ่มมหาดหลัก ทะเลอันดามันตอนล่าง (Lower Andaman Sea Major Littoral cell)	ระบบกลุ่มมหาดแหลมพรหมเทพ-แหลมฆาต	ระบบมหาดเขาขาด		T๘A๒๒๘	๑.๒๖
					ระบบมหาดอ่าวยวน		T๘A๒๒๙	๑.๒๓
					ระบบมหาดหาดจุดชมวิวพันวา		T๘A๒๓๐	๑.๙๘
					ระบบมหาดแหลมพันวา		T๘A๒๓๑	๐.๙๕
					ระบบมหาดบ้านแหลมพันวา		T๘A๒๓๒	๒.๙๔
					ระบบมหาดอ่าวท่าเรือภูเก็ต		T๘A๒๓๓	๑.๙๒
					ระบบมหาดอ่าวมะขาม		T๘A๒๓๔	๒.๑๒
					ระบบมหาดอ่าวภูเก็ต		T๘A๒๓๕	๙.๘๗
					ระบบมหาดแหลมตึกแก		T๘A๒๓๖	๓.๓๖
					ระบบมหาดรัชฎา		T๘A๒๓๗	๒.๕๘
ภูเก็ต	เมืองภูเก็ต, กลาง				ระบบมหาดหาดหน้าบริษัทนันทศักดิ์		T๘A๒๓๘	๑.๙๖
					ระบบมหาดหาดเขาลิ้นห่าน		T๘A๒๓๙	๔.๑๙
					ระบบมหาดสะพาน		T๘A๒๔๐	๑๙.๖๘
					ระบบมหาดป่าดง		T๘A๒๔๑	๘.๙๙
ภูเก็ต	เมืองภูเก็ต, กลาง	ป่าดง			ระบบมหาดอ่าวปอ		T๘A๒๔๒	๔.๕๒
					ระบบมหาดหาดแหลมยาง		T๘A๒๔๓	๕.๗๐

คู่มือ การเสนอและสมัครโครงการด้านการป้องกันและแก้ไขปัญหาการกัดเซาะชายฝั่ง

จังหวัด	อำเภอ	ตำบล	ระบบกลุ่มมหาดหลัก	ระบบกลุ่มมหาด	ชื่อระบบมหาด	แนวทาง	รหัสระบบมหาด	ความยาว (กม.)
ภูเก็ต	ถลาง	ป่าตอก, เพชรกระชัตรี	ระบบกลุ่มมหาดหลักทะเลอันดามันตอนล่าง (Lower Andaman Sea Major Littoral cell)	ระบบกลุ่มมหาด-แหลมขาด-อ่าวนาง	ระบบมหาดอ่าวกึ่ง		T๘B๒๔๔	๑๑.๖๓
		เทพกระชัตรี, ไม้ขาว			ระบบมหาดอ่าวท่ามะพร้าว		T๘B๒๔๕	๑๑.๘๒
		ไม้ขาว			ระบบมหาดท่าฉัตรไชย		T๘B๒๔๖	๗.๔๔
กระบี่	อ่าวลึก	แหลมสัก	ระบบกลุ่มมหาดทะเลอันดามันตอนล่าง (Lower Andaman Sea Major Littoral cell)	ระบบกลุ่มมหาด-แหลมขาด-อ่าวนาง	ระบบมหาดคลองเตงถ่าน		T๘B๒๕๕	๓.๓๓
		อ่าวลึกใต้, อ่าวลิกน้อย,			ระบบมหาดอ่าวลิก		T๘B๒๕๕	๑๙.๑๒
		แหลมสัก			ระบบมหาดกาโรส		T๘B๒๕๖	๑๙.๓๐
	อ่าวลิกน้อย, เขาคราม,	ระบบมหาดอ่าวท่าเลน				T๘B๒๕๗	๑๓.๔๗	
	เขาพอง				ระบบมหาดอ่าวคลองม่วง		T๘B๒๕๘	๖.๓๗
	เขาทอง, หนองทะเล				ระบบมหาดมหาดมพรัตน์ธารา		T๘C๒๕๙	๘.๒๕
เมืองกระบี่	อ่าวนาง	หนองทะเล, อ่าวนาง	ระบบกลุ่มมหาดอ่าวนาง	ระบบมหาดอ่าวนาง			T๘C๒๖๐	๓.๓๙
					ระบบมหาดหาดต้นไทร		T๘C๒๖๑	๑.๔๙
					ระบบมหาดหาดไร่เลย์		T๘C๒๖๒	๑.๐๕
				ระบบมหาดหาดทรายดำ			T๘C๒๖๓	๑.๓๔

คู่มือ การเสนอและกลั่นกรองโครงการด้านการป้องกันและแก้ไขปัญหาการกัดเซาะชายฝั่ง

จังหวัด	อำเภอ	ตำบล	ระบบกลุ่มหาดหลัก	ระบบกลุ่มหาด	ชื่อระบบหาด	แนวทาง	รหัสระบบหาด	ความยาว (กม.)	
กระบี่	เมืองกระบี่	อ่าวนาง	ระบบกลุ่มหาดหลัก ทะเลอันดามันตอนล่าง (Lower Andaman Sea Major Littoral cell)	ระบบกลุ่มหาด อ่าวนาง	ระบบหาดหาดไร่เลย์ตะวันออก		TsD๒๖๔	๒.๗๑	
		อ่าวนาง, ใต้ไทย			ระบบหาดอ่าวน้ำเมา		TsD๒๖๕	๕.๔๘	
	เมืองกระบี่, เหนือคลอง	ใต้ไทย, คลอง ประสงค์, คลองเขม่า			ระบบหาดปากน้ำกระบี่		TsD๒๖๖	๑๓.๙๗	
	เหนือคลอง	ตลิ่งชัน			ระบบหาดหาดยาว		TsD๒๖๗	๗.๕๓	
	เหนือคลอง, คลองท่อม, เกาะลันตา	ตลิ่งชัน, คลองขนาน, เกาะกลาง, ห้วยน้ำขาว, คลองยาง			ระบบหาดคลองท่อม		TsD๒๖๘	๓๑.๓๑	
	เกาะลันตา	เกาะกลาง, เกาะลันตาน้อย			เกาะกลาง	ระบบหาดปากคลอง-หาดเจ้าชู้		TsD๒๖๙	๒.๓๙
						ระบบหาดทุ่งทะเล		TsD๒๗๐	๗.๒๕
	เกาะลันตา	เกาะกลาง, เกาะลันตาน้อย			เกาะกลาง, เกาะลันตาน้อย	ระบบหาดคลองช่อง ลาด-เกาะลันตาน้อย		TsD๒๗๑	๖.๐๒
						ระบบหาดอ่าวคลองดาว		TsD๒๗๒	๕.๓๐
						ระบบหาดหาดพระและ (ลองบีช)		TsD๒๗๓	๓.๒๒
ระบบหาดอ่าววีแล็กซ์				TsD๒๗๔		๐.๖๙			
		ศาลาด่าน		ระบบหาดหาดไม้ไผ่ (คลองวัง)		TsD๒๗๕	๐.๖๓		

จังหวัด	อำเภอ	ตำบล	ระบบกลุ่มมหาดหลัก	ระบบกลุ่มมหาด	ชื่อระบบมหาด	แนวทาง	รหัสระบบมหาด	ความยาว (กม.)
กระบี่	เกาะลันตา	ศาลาด่าน, เกาะลันตาใหญ่	ระบบกลุ่มมหาดหลัก ทะเลอันดามันตอนล่าง (Lower Andaman Sea Major Littoral cell)	ระบบกลุ่มมหาด อ่าวนาง- แหลมไตนิด	ระบบมหาดคลองโขง		TsD๒๗๖	๓.๑๒
					ระบบมหาดคลองโตป ๑		TsD๒๗๗	๑.๒๐
		ระบบมหาดบ้านคลองโตป ๒				TsD๒๗๘	๐.๔๘	
		ระบบมหาดบ้านคลองนิน ๑				TsD๒๗๙	๒.๕๒	
		ระบบมหาดบ้านคลองนิน ๒				TsD๒๘๐	๐.๖๕	
		ระบบมหาดบ้านคลองทิง				TsD๒๘๑	๓.๕๘	
		ระบบมหาดบ้านกั้นเตียง				TsD๒๘๒	๑.๗๒	
		ระบบมหาดหาดนุ้ย				TsD๒๘๓	๐.๖๙	
		ระบบมหาดหาดคลองจาก				TsD๒๘๔	๑.๐๖	
		ระบบมหาดหาดไม้ไผ่ (คลองจาก)				TsD๒๘๕	๓.๑๗	
		ระบบมหาดอุทยานแห่งชาติหมู่เกาะลันตา				TsE๒๘๗	๑.๗๔	
						ระบบกลุ่มมหาด แหลม ไตนิด-ปุย		ระบบมหาดอ่าวคลองปอ
				ระบบมหาดอ่าวมะทะเล		TsE๒๘๙	๐.๗๓	
				ระบบมหาดอ่าวสังกะอู		TsE๒๙๐	๕.๓๕	

จังหวัด	อำเภอ	ตำบล	ระบบกลุ่มมหาดหลัก	ระบบกลุ่มมหาด	ชื่อระบบมหาด	แนวทาง	รหัสระบบมหาด	ความยาว (กม.)			
กระบี่	เกาะลันตา	เกาะลันตาใหญ่, เกาะลันตาน้อย	ระบบกลุ่มมหาดหลัก ทะเลอันดามันตอนล่าง (Lower Andaman Sea Major Littoral cell)	ระบบกลุ่มมหาด แหวม โตนตง-ปูยู	ระบบมหาดเกาะลันตาใหญ่-เกาะลันตาน้อย		T๘E๒๙๑	๑๗.๗๘			
		ระบบมหาดแหวมแฉะหลัง					T๘E๒๙๒	๓.๗๘			
	เกาะลันตา	เกาะลันตาน้อย			ระบบมหาดบ้านโละใหญ่	T๘E๒๙๓	๔.๑๓				
					ระบบมหาดบ้านหัวแหลมสูง	T๘E๒๙๔	๐.๘๔				
					ระบบมหาดบ้านท่าไร่ ๑	T๘E๒๙๕	๑.๑๐				
					ระบบมหาดบ้านท่าไร่ ๒	T๘E๒๙๖	๐.๘๙				
					ระบบมหาดบ้านคลองจาก	T๘E๒๙๗	๑.๓๗				
					ระบบมหาดบ้านนาเกลือ	T๘E๒๙๘	๒.๘๙				
	กระบี่, ตรัง	เกาะลันตา, คลองท่อม			เกาะลันตา, น้อย, คลองยาง, คลองพน			ระบบมหาดบ้านหัวหิน-คลองพน		T๘E๒๙๙	๒๒.๖๑
										ระบบมหาดคลองพหลูหนึ่ง	T๘E๓๐๐
คลองท่อม		คลองท่อม	คลองท่อม, เขาไม้แก้ว							T๘E๓๐๑	๑๖.๗๙

จังหวัด	อำเภอ	ตำบล	ระบบกลุ่มหาดหลัก	ระบบกลุ่มหาด	ชื่อระบบหาด	แนวทาง	รหัสระบบหาด	ความยาว (กม.)
ตรัง	สิเกา	เขาไม้แก้ว, บ่อหิน, ไม้ฝาด	ระบบกลุ่มหาดหลัก ทะเลอันดามันตอนล่าง (Lower Andaman Sea Major Littoral cell)	ระบบกลุ่มหาด ทะเลอันดามันตอนล่าง	ระบบหาดปากน้ำสิเกา		T๘E๓๐๒	๒๒.๑๐
		ไม้ฝาด			ระบบหาดอ่าวบุญคง		T๘E๓๐๓	๕.๑๘
	ไม้ฝาด, บางสัก	ระบบหาดปากเมง				T๘E๓๐๔	๑๗.๑๘	
	บางสัก, เกาะลิบง	ระบบหาดแหลมเหยงส์-หาดต้น				T๘E๓๐๕	๑๑.๑๖	
ตรัง	กันตัง, หาดสำราญ	เกาะลิบง	ระบบกลุ่มหาดแหลมโตนด-ปูยู	ระบบหาดคอกน้อย-หาดสำราญ	ระบบหาดหาดยาว		T๘E๓๐๖	๕.๗๗
		เกาะลิบง, นนทะเล, กันตังได้, หาดสำราญ, ตะเสะ				T๘E๓๐๗	๔๐.๗๔	
		ตะเสะ, สุโสะ, ท่าข้าม				T๘E๓๐๘	๑๗.๘๓	
ตรัง, สตูล	ปะเหลียน, ปะเหลียน, ฟุ้งหว้า	ท่าข้าม, ฟุ้งยาว, ลิฟ้ง, นาทอน, ฟุ้งบุหลิง	ระบบหาดคอกน้อย-ห้วยสตา-แหลมมะหรั่ง	ระบบหาดคอกน้อย-ห้วยสตา-แหลมมะหรั่ง			T๘E๓๐๙	๑๙.๔๕
		ฟุ้งหว้า					T๘E๓๑๐	๑๗.๓๔
สตูล	ฟุ้งหว้า	ฟุ้งบุหลิง, ขอมกลาง	ระบบกลุ่มหาดหลัก ทะเลอันดามันตอนล่าง (Lower Andaman Sea Major Littoral cell)	ระบบหาดฟุ้งหว้า			T๘E๓๑๐	๑๗.๓๔

คู่มือ การเสนอและกลั่นกรองโครงการด้านการป้องกันและแก้ไขปัญหาการกัดเซาะชายฝั่ง

จังหวัด	อำเภอ	ตำบล	ระบบกลุ่มมหาดหลัก	ระบบกลุ่มมหาด	ชื่อระบบมหาด	แนวทาง	รหัสระบบมหาด	ความยาว (กม.)		
สตูล	ทุ่งหว้า	ทุ่งหว้า, หนองลาน	ระบบกลุ่มมหาดหลัก ทะเลอันดามันตอนล่าง (Lower Andaman Sea Major Littoral cell)	ระบบกลุ่มมหาด โตนด-ปูยู	ระบบมหาดทุ่งหว้า		T๘E๓๑๐	๑๗.๓๔		
		ละมูง, ทุ่งหว้า			ระบบมหาดแหลมสน		T๘E๓๑๑	๑๕.๗๘		
	ละมูง	แหลมสน, ปากน้ำ			ระบบมหาดบ้านบ่อเจ็ดลูก		T๘E๓๑๒	๖.๘๕		
		ปากน้ำ			ระบบมหาดปากบารา		T๘E๓๑๓	๘.๓๕		
		ปากน้ำ			ระบบมหาดอ่าวนุ่น		T๘E๓๑๔	๒.๒๖		
	ละมูงท่าแพ, เมืองสตูล	ละมูงท่าแพ, เจ๊ะบิลัง, ตันหยงโป			ตันหยงโป, คำมะรัง, ปูยู	ระบบมหาดบงคีลา		T๘E๓๑๕	๑๐.๓๘	
		ระบบมหาดท่าแพ-ตันหยงโป					T๘E๓๑๖	๔๔.๒๕		
	เมืองสตูล	เมืองสตูล			ระบบมหาดบ้านเคเค-ปูยู		T๘E๓๑๗	๓๔.๐๔		
					ปูยู		ระบบมหาดปูยู		T๘E๓๑๘	๑๑.๐๓

หมายเหตุ

- การปรับสมดุลชายฝั่งโดยธรรมชาติ
- การฟื้นฟูเสถียรภาพชายฝั่ง
- การป้องกันปัญหาการกัดเซาะชายฝั่ง
- การแก้ไขปัญหการกัดเซาะชายฝั่ง



กองอนุรักษ์ทรัพยากรชายฝั่ง กรมทรัพยากรทางทะเลและชายฝั่ง

เลขที่ ๑๒๐ หมู่ที่ ๓ ชั้นที่ ๕-๙ อาคารรัฐประศาสนภักดี
ศูนย์ราชการเฉลิมพระเกียรติ ๘๐ พรรษา ๕ ธันวาคม ๒๕๕๐
ถนนแจ้งวัฒนะ แขวงทุ่งสองห้อง เขตหลักสี่ กรุงเทพมหานคร ๑๐๒๑๐
เบอร์โทร : ๐๒ ๑๔๒ ๗๔๑๑

